








# Esplanāde

CE-02



Apsaimniekojamās teritorijas sastāvs				
Kadastra apzīmējums	Platība, m <sup>2</sup>			Kopējā uz 01.12.2015.
	1.janvāris 2015.g.	Izmaiņas no -	+	
0100 009 0002	55209		11617	66826 *
0100 009 2008	965			965
0100 020 9017	610			610
0100 009 9006	1516			1516
0100 010 9008	116			116
0100 010 9009	481	320		801
0100 020 9000	10			10
Pavisam kopā	58907	11937		70844

-  apsaimniekojamā teritorija no 01.12.2015.
-  papildus apsaimniekojamā teritorija no 01.12.2015.
-  \* tai skaitā 2837 m<sup>2</sup>, kas atrodas virs pazemes būves
-  zemesgrāmatā reģistrētās zemes vienības robežas
-  kadastrā reģistrētās zemes vienības robežas
-  sarkanā līnija
-  010000900028012 trešai personai iznomātā zemes vienības daļa

Datu sagatavošanā izmantota:  
 Augstas detalizācijas topogrāfiskā informācija mērogā 1:500 (Autors:  
 © RTģas pilsētas pašvaldība, 2003-2015).  
 Nekustamā īpašuma valsts kadastra informācijas sistēmas dati (Autors:  
 © VZD, 2011-2015).

Mērogs 1:1500

RD Īpašuma departamenta Nekustamā īpašuma pārvalde		
Sagatavoja	R.Andersone	21.12.2015.
Izpildīja	A.Avotiņa	21.12.2015.