

**SIA "Rīgas meži" pārvaldīšanā un apsaimniekošanā nododamo Rīgas pilsētas administratīvajā teritorijā esošo mežu, meža zemju un zemesgabalu, kuros aug koki ārpus meža, saraksts**

Nr. p.k.	Apsaimniekošanā nododamais zemesgabals/daļa		Kadastra apzīmējums	Zemesgabala statuss	Zemesgabala platība* (m <sup>2</sup> saskaņā ar NEKIP)	Zemesgabala izmantošanas mērķis saskaņā ar plānoto Rīgas teritorijas plānojumu līdz 2030.gadam	Zemesgabala daļu aptuvenā platība, kas netiek nodota apsaimniekošanā, jo tām ir cita faktiskā izmantošana un piezīmes
	adrese	platība, m <sup>2</sup>					
1.	Rīga, bez adreses (Zaķusalas krastmala) zemesgabals	72275	0100 051 0163	Rīgas pilsētas pašvaldības īpašums	72275	Daļa – dabas un apstādījumu teritorija (DA2) Daļa – ielu teritorija (TR1)	
2.	Rīga, Viestura prospekts zemesgabals	86008	0100 068 2140	Rīgas pilsētas pašvaldības īpašums	86008	Daļa – dabas un apstādījumu teritorija (DA2) Daļa – transporta infrastruktūras teritorija (TR3) Daļa – ielu teritorija (TR1)	Pēc atmežošanas zemesgabala daļa paredzēta stāvparka izveidei, daļa paredzēta ielas izbūvei

	zemesgabala daļa (pieguloša 92/2053)			zemesgabals			
4.	Rīga, bez adreses (pie Rīgas-Bolderājas dzelzceļa) zemesgabala daļa (pieguloša 77/0177)	15358	0100 077 0042	Rīgas pilsētas pašvaldībai piederīgs zemesgabals	~23908*	Rūpnieciskās apbūves teritorija (R)	<i>Nenodod nemeža daļu ~8550 m<sup>2</sup> platībā</i>
5.	Rīga, bez adreses (pie Rīgas-Bolderājas dzelzceļa) zemesgabals (pievienojams 77/0177)	2558	0100 077 0135	Rīgas pilsētas pašvaldībai piederīgs zemesgabals	~4799*	Dabas un apstādījumu teritorija (DA2)	<i>Nenodod nemeža daļu ~2241 m<sup>2</sup> platībā</i>
6.	Rīga, pie Rīgas- Bolderājas dzelzceļa zemesgabals	105934	0100 077 0177	Rīgas pilsētas pašvaldības īpašums	105934	Dabas un apstādījumu teritorija (DA2)	
7.	Rīga, pie Rīgas- Bolderājas dzelzceļa zemesgabals	23410	0100 077 2010	Rīgas pilsētas pašvaldības īpašums	23410	Dabas un apstādījumu teritorija (DA2)	
8.	Rīga, Ēbelmuižas iela 74 zemesgabals	52936	0100 079 0040	Rīgas pilsētas pašvaldības īpašums	52936	Dabas un apstādījumu teritorija (DA2)	
9.	Rīga, Ozolciema iela 64 zemesgabals	17733	0100 079 0041	Rīgas pilsētas pašvaldības īpašums	17733	Jauktas centra apbūves teritorija (JC2)	Pēc atmežošanas zemesgabals paredzēts Ziepniekkalna multifunkcionāla kultūrizglītības centra būvniecībai
10.	Rīga, Ozolciema iela 62 zemesgabala daļas	6557	0100 079 0042	Rīgas pilsētas pašvaldības īpašums	23105	Jauktas centra apbūves teritorija (JC2)	<i>Nenodod nemeža daļu ~16548 m<sup>2</sup> platībā</i>
11.	Rīga, Jāņa Čakstes gatve zemesgabals	21987	0100 079 2136	Rīgas pilsētas pašvaldības īpašums	21987	Ielu teritorija (TR1)	Pēc atmežošanas zemesgabals paredzēts ielas izbūvei
12.	Rīga, bez adreses	10447	0100 080 0010	Rīgas pilsētas	~10447*	Ielu teritorija (TR1)	Pēc atmežošanas

	(Kleistu iela) zemesgabals			pašvaldībai piekritīgs zemesgabals			zemesgabals paredzēts ielas izbūvei
13.	Rīga, bez adreses (Kleistu iela) zemesgabala daļas (piegulošas 104/2084, 80/0633, 80/2199, 80/0930, 80/0307)	4377	0100 080 0011	Rīgas pilsētas pašvaldībai piekritīgs zemesgabals	~29781*	Ielu teritorija (TR1)	<i>Nenodod nemeža daļu ~25404 m<sup>2</sup> platībā</i>
14.	Rīga, bez adreses (Kleistu ielas rajons) zemesgabals	10827	0100 080 0055	Rīgas pilsētas pašvaldības īpašums	10827	Rūpnieciskās apbūves teritorija (R)	
15.	Rīga, Buļļu iela 80 zemesgabala daļa	43658	0100 080 0058	Rīgas pilsētas pašvaldības īpašums	44200	Dabas un apstādījumu un teritorija (DA1)	<i>Nenodod daļu – nomas zemesgabalu ar kadastra apzīmējumu 0100 080 0058 8001 (542 m<sup>2</sup>), kas iznomāts SIA „Pļavnieki 63” līdz 06.09.2021.</i>
16.	Rīga, bez adreses (Kleistu ielas rajons) zemesgabals (pievienojams 80/0930)	242	0100 080 0147	Rīgas pilsētas pašvaldībai piederīgs zemesgabals	~242*	Dabas un apstādījumu teritorija (DA1)	
17.	Rīga, Rātsupītes iela zemesgabals	268825	0100 080 0150	Rīgas pilsētas pašvaldības īpašums	268825	Dabas un apstādījumu teritorija (DA1)	
18.	Rīga, bez adreses (Kurzemes prospekta rajons) Zemesgabals	18258	0100 080 0152	Rīgas pilsētas pašvaldībai piederīgs zemesgabals	~18258*	Dabas un apstādījumu teritorija (DA1)	
19.	Rīga, bez adreses (Balteģļu iela) zemesgabala daļa	969	0100 080 0155	Rīgas pilsētas pašvaldībai piekritīgs	~1627*	Ielu teritorija (TR1)	<i>Nenodod nemeža daļu ~658 m<sup>2</sup> platībā</i>

				zemesgabals			
20.	Rīga, bez adreses (Balteģļu iela) zemesgabala daļas	2862	0100 080 0289	Rīgas pilsētas pašvaldībai piekritīgs zemesgabals	~4266*	Ielu teritorija (TR1)	<i>Nenodod nemeža daļu ~1404 m<sup>2</sup> platībā</i>
21.	Rīga, Balteģļu iela 40 (Lāčupes kapi) zemesgabala daļa	14426	0100 080 0292	Rīgas pilsētas pašvaldības īpašums	384807	Daļa – dabas un apstādījumu teritorija (DA3) Daļa – ielu teritorija (TR1)	<i>Nenodod esošo kapu teritoriju un nemeža daļu ~370381 m<sup>2</sup> platībā</i>
22.	Rīga, bez adreses (Kleistu iela) zemesgabals	4964	0100 080 0307	Rīgas pilsētas pašvaldībai piekritīgs zemesgabals	~4964*	Ielu teritorija (TR1)	Pēc atmežošanas zemesgabals paredzēts ielas izbūvei
23.	Rīga, Kleistu iela zemesgabala daļa	22100	0100 080 0371	Rīgas pilsētas pašvaldības īpašums	111303	Daļa – dabas un apstādījumu teritorija (DA1) Daļa – ielu teritorija (TR1)	<i>Nenodod nemeža daļu ~89203 m<sup>2</sup> platībā</i> Pēc atmežošanas zemesgabala daļa paredzēta ielas izbūvei
24.	Rīga, Kleistu iela zemesgabals	8166	0100 080 0381	Rīgas pilsētas pašvaldības īpašums	8166	Dabas un apstādījumu teritorija (DA1)	
25.	Rīga, bez adreses (Buļļu iela) zemesgabals	1191	0100 080 0530	Rezerves zemes fonda zeme	~1191*	Savrupmāju apbūves teritorija (DzS2)	Pēc atmežošanas zemesgabals paredzēts savrupmāju apbūvei
26.	Rīga, bez adreses (Kleistu ielas rajons) zemesgabals (pievienojams 80/0930)	25	0100 080 0574	Rīgas pilsētas pašvaldībai piekritīgs zemesgabals	~25*	Dabas un apstādījumu teritorija (DA1)	
27.	Rīga, bez adreses (Kleistu ielas rajons) zemesgabals	10040	0100 080 0576	Rīgas pilsētas pašvaldībai piekritīgs zemesgabals	~10040*	Dabas un apstādījumu teritorija (DA1)	

28.	Rīga, bez adreses (Kleistu ielas rajons) zemesgabals	17949	0100 080 0577	Rīgas pilsētas pašvaldībai piekritīgs zemesgabals	~17949*	Ielu teritorija (TR1)	Pēc atmežošanas zemesgabals paredzēts ielas izbūvei
29.	Rīga, bez adreses (Kleistu iela) zemesgabals	9342	0100 080 0633	Rīgas pilsētas pašvaldībai piekritīgs zemesgabals	~9342*	Dabas un apstādījumu teritorija (DA2)	
30.	Rīga, Anniņmuižas bulvāris zemesgabals	10392	0100 080 0669	Rīgas pilsētas pašvaldības īpašums	10392	Daļa –dabas un apstādījumu teritorija (DA2) Daļa – ielu teritorija (TR1)	Pēc atmežošanas zemesgabala daļa paredzēta ielas izbūvei
31.	Rīga, pie Lāčupītes zemesgabals	102216	0100 080 0804	Rīgas pilsētas pašvaldības īpašums	102216	Dabas un apstādījumu teritorija (DA1)	
32.	Rīga, Kurzemes prospekts zemesgabals	103374	0100 080 0806	Rīgas pilsētas pašvaldības īpašums	103690	Daļa – dabas un apstādījumu teritorija (DA1) Daļa – ielu teritorija (TR1)	<i>Nenodod nemeža daļu ~316 m<sup>2</sup> platībā</i> Pēc atmežošanas zemesgabala daļa paredzēta ielas izbūvei
33.	Rīga, Kleistu iela zemesgabals	454544	0100 080 0930	Rīgas pilsētas pašvaldības īpašums	454544	Daļa – dabas un apstādījumu teritorija (DA1) Daļa – ielu teritorija (TR1)	Pēc atmežošanas zemesgabala daļa paredzēta ielas izbūvei
34.	Rīga, bez adreses (Kleistu iela) zemesgabals	14924	0100 080 2199	Rīgas pilsētas pašvaldībai piekritīgs zemesgabals	~14924*	Dabas un apstādījumu teritorija (DA1)	
35.	Rīga, Buļļu iela	37395	0100 080 2201	Rīgas pilsētas	~37395*	Dabas un	

	zemesgabals			pašvaldībai piekritīgs zemesgabals		apstādījumu teritorija (DA1)	
36.	Rīga, Buļļu iela zemesgabala daļa	16000	0100 080 2261	Rīgas pilsētas pašvaldības īpašums	16500	Dabas un apstādījumu teritorija (DA1)	<i>Nenodod daļu – nomas zemesgabalu ar kadastra apzīmējumu 0100 080 2261 8001 (500 m<sup>2</sup>), kas iznomāts SIA „Akmens lietas” līdz 04.07.2019.</i>
37.	Rīga, Kleistu iela zemesgabals	26737	0100 080 2330	Rīgas pilsētas pašvaldības īpašums	26737	Daļa – dabas un apstādījumu teritorija (DA1) Daļa – ielu teritorija	Pēc atmežošanas zemesgabala daļa paredzēta ielas izbūvei
38.	Rīga, Buļļu iela 49 zemesgabals (pievienojams 80/0930)	2270	0100 080 2354	Rīgas pilsētas pašvaldības īpašums	2270	Dabas un apstādījumu teritorija (DA1)	
39.	Rīga, bez adreses (Buļļu iela) zemesgabala daļa (pieguloša 80/0058, 80/2261)	1623	0100 080 9007	Rīgas pilsētas pašvaldībai piekritīgs zemesgabals	~39569*	Ielu teritorija (TR1)	<i>Nenodod nemeža daļu ~37946 m<sup>2</sup> platībā</i>
40.	Rīga, bez adreses (Šampētera iela) zemesgabals (pievienojams 99/0609)	240	0100 081 0110	Rīgas pilsētas pašvaldībai piekritīgs zemesgabals	~240*	Dabas un apstādījumu teritorija (DA2)	
41.	Rīga, bez adreses (Šampētera iela) zemesgabala daļa (pieguloša 99/0609)	1923	0100 081 9003	Rīgas pilsētas pašvaldībai piekritīgs zemesgabals	~25109*	Ielu teritorija (TR1)	<i>Nenodod nemeža daļu ~23186 m<sup>2</sup> platībā</i>
42.	Rīga, bez adreses (Turlavas iela)	1116	0100 082 0003	Rīgas pilsētas pašvaldībai	~5321*	Ielu teritorija (TR1)	<i>Nenodod nemeža daļu ~4205 m<sup>2</sup> platībā</i>

	zemesgabala daļa (pieguloša 82/0493, 82/0496)			piekritīgs zemesgabals			
43.	Rīga, Beberbeķu 5.līnija zemesgabals	19694	0100 082 0152	Rīgas pilsētas pašvaldības īpašums	19694	Daļa –dabas un apstādījumu teritorija (DA1) Daļa – savrupmāju apbūves teritorija (DzS1) Daļa – ielu teritorija (TR1)	Pēc atmežošanas zemesgabala daļa paredzēta ielas izbūvei, daļa paredzēta savrupmāju apbūvei
44.	Rīga, bez adreses (Beberbeķu 9.līnijas rajons) zemesgabals	24000	0100 082 0199	Rezerves zemes fonda zeme	~24000*	Dabas un apstādījumu teritorija (DA1)	Zemesgabals atrodas VAS „Starptautiskā lidosta „Rīga”” turpmākajai attīstībai nepieciešamajā teritorijā
45.	Rīga, bez adreses (Gaviezes iela) zemesgabala daļas	2387	0100 082 0292	Rīgas pilsētas pašvaldībai piekritīgs zemesgabals	~13041*	Ielu teritorija (TR1)	<i>Nenodod nemeža daļu ~10654 m<sup>2</sup> platībā</i> Zemesgabals atrodas VAS „Starptautiskā lidosta „Rīga”” turpmākajai attīstībai nepieciešamajā teritorijā
46.	Rīga, bez adreses (Gaviezes iela) zemesgabals	3643	0100 082 0420	Rezerves zemes fonda zeme	~3643*	Jauktas centra apbūves teritorija (JC4)	Zemesgabals atrodas VAS „Starptautiskā lidosta „Rīga”” turpmākajai attīstībai nepieciešamajā teritorijā
47.	Rīga, Kārļa Ulmaņa gatve 187 zemesgabals	201430	0100 082 0434	Rīgas pilsētas pašvaldības īpašums	201430	Dabas un apstādījumu teritorija (DA1)	Zemesgabals atrodas VAS „Starptautiskā lidosta „Rīga”” turpmākajai attīstībai nepieciešamajā teritorijā
48.	Rīga, Melleņu iela 15 zemesgabals	4408	0100 082 0437	Rīgas pilsētas pašvaldības īpašums	4408	Dabas un apstādījumu teritorija (DA1)	Zemesgabals atrodas VAS „Starptautiskā lidosta „Rīga”” turpmākajai attīstībai

							nepieciešamajā teritorijā
49.	Rīga, Ķērpju iela 24 zemesgabals	30086	0100 082 0440	Rīgas pilsētas pašvaldības īpašums	30086	Dabas un apstādījumu teritorija (DA1)	Zemesgabals atrodas VAS „Starptautiskā lidosta „Rīga”” turpmākajai attīstībai nepieciešamajā teritorijā
50.	Rīga, Kosas iela 10 zemesgabals	9695	0100 082 0441	Rīgas pilsētas pašvaldības īpašums	9695	Dabas un apstādījumu teritorija (DA1)	Zemesgabals atrodas VAS „Starptautiskā lidosta „Rīga”” turpmākajai attīstībai nepieciešamajā teritorijā
51.	Rīga, Kosas iela 5 zemesgabals	29206	0100 082 0443	Rīgas pilsētas pašvaldības īpašums	29206	Dabas un apstādījumu teritorija (DA1)	Zemesgabals atrodas VAS „Starptautiskā lidosta „Rīga”” turpmākajai attīstībai nepieciešamajā teritorijā
52.	Rīga, Beberbeķu 5.līnija 20 zemesgabals	12632	0100 082 0448	Rīgas pilsētas pašvaldības īpašums	12632	Dabas un apstādījumu teritorija (DA1)	Zemesgabals atrodas VAS „Starptautiskā lidosta „Rīga”” turpmākajai attīstībai nepieciešamajā teritorijā
53.	Rīga, Ķērpju iela 25 zemesgabals	45372	0100 082 0458	Rīgas pilsētas pašvaldības īpašums	45372	Dabas un apstādījumu teritorija (DA1)	Zemesgabals atrodas VAS „Starptautiskā lidosta „Rīga”” turpmākajai attīstībai nepieciešamajā teritorijā
54.	Rīga, Kārļa Ulmaņa gatve 193 zemesgabals	73594	0100 082 0466	Rīgas pilsētas pašvaldības īpašums	73594	Dabas un apstādījumu teritorija (DA1)	
55.	Rīga, Melleņu iela 17 zemesgabals	909282	0100 082 0467	Rīgas pilsētas pašvaldības īpašums	909282	Dabas un apstādījumu teritorija (DA1)	Zemesgabals atrodas VAS „Starptautiskā lidosta „Rīga”” turpmākajai attīstībai nepieciešamajā teritorijā
56.	Rīga, Beberbeķu 9.līnija 35 zemesgabals	10799	0100 082 0472	Rīgas pilsētas pašvaldības īpašums	10799	Dabas un apstādījumu teritorija (DA1)	Zemesgabals atrodas VAS „Starptautiskā lidosta „Rīga”” turpmākajai attīstībai nepieciešamajā teritorijā



57.	Rīga, Beberbeķu 9.līnija 33 zemesgabals	1476	0100 082 0492	Rīgas pilsētas pašvaldības īpašums	1476	Dabas un apstādījumu teritorija (DA1)	Zemesgabals atrodas VAS „Starptautiskā lidosta „Rīga”” turpmākajai attīstībai nepieciešamajā teritorijā
58.	Rīga, Beberbeķu 9.līnija 20 zemesgabals	52503	0100 082 0493	Rīgas pilsētas pašvaldības īpašums	52503	Dabas un apstādījumu teritorija (DA1)	Zemesgabals atrodas VAS „Starptautiskā lidosta „Rīga”” turpmākajai attīstībai nepieciešamajā teritorijā
59.	Rīga, Turlavas iela zemesgabals (apvienojams ar 82/0493 un 80/0497)	1600	0100 082 0496	Rīgas pilsētas pašvaldības īpašums	1600	Dabas un apstādījumu teritorija (DA1)	Zemesgabals atrodas VAS „Starptautiskā lidosta „Rīga”” turpmākajai attīstībai nepieciešamajā teritorijā
60.	Rīga, Krotas iela 4 zemesgabals	15873	0100 082 0497	Rīgas pilsētas pašvaldības īpašums	15873	Dabas un apstādījumu teritorija (DA1)	Zemesgabals atrodas VAS „Starptautiskā lidosta „Rīga”” turpmākajai attīstībai nepieciešamajā teritorijā
61.	Rīga, Gaviezes iela 13 zemesgabals	86016	0100 082 0500	Rīgas pilsētas pašvaldības īpašums	86016	Dabas un apstādījumu teritorija (DA1)	Zemesgabals atrodas VAS „Starptautiskā lidosta „Rīga”” turpmākajai attīstībai nepieciešamajā teritorijā
62.	Rīga, Vilkupurva iela 15 zemesgabals	11490	0100 082 0501	Rīgas pilsētas pašvaldības īpašums	11490	Dabas un apstādījumu teritorija (DA2)	Zemesgabals atrodas VAS „Starptautiskā lidosta „Rīga”” turpmākajai attīstībai nepieciešamajā teritorijā
63.	Rīga, bez adreses (Vilkupurva iela) zemesgabala daļas	18587	0100 082 0537	Daļa – Rīgas pilsētas pašvaldībai piekritīgs zemesgabals Daļa – rezerves zemes fonda zeme	~26225*	Daļa – ielu teritorija (TR1) Daļa – rūpnieciskās apbūves teritorija (R)	<i>Nenodod nemeža daļu ~7638 m<sup>2</sup> platībā</i> Zemesgabals atrodas VAS „Starptautiskā lidosta „Rīga”” turpmākajai attīstībai nepieciešamajā teritorijā
64.	Rīga, bez adreses (Beberbeķu iela)	1070	0100 082 0552	Rīgas pilsētas pašvaldībai	~1070*	Dabas un apstādījumu	

	zemesgabals			piekritīgs zemesgabals		teritorija (DA1)	
65.	Rīga, bez adreses (Jūrmalas gatve) zemesgabals	5593	0100 082 0553	Rīgas pilsētas pašvaldībai piekritīgs zemesgabals	~5593*	Dabas un apstādījumu teritorija (DA1)	
66.	Rīga, bez adreses (Beberbeķu iela) zemesgabals	621873	0100 082 0554	Rīgas pilsētas pašvaldības īpašums	621873	Dabas un apstādījumu teritorija (DA1)	
67.	Rīga, bez adreses (Ciema iela) zemesgabala daļa	754	0100 082 0574	Rezerves zemes fonda zeme	~10147*	Jauktas centra apbūves teritorija (JC4)	<i>Nenodod nemeža daļu ~9393 m<sup>2</sup> platībā</i> Zemesgabals atrodas VAS „Starptautiskā lidosta „Rīga”” turpmākajai attīstībai nepieciešamajā teritorijā
68.	Rīga, bez adreses (Beberbeķu 5.līnija) zemesgabala daļas (piegulošas 82/0152, 82/0466)	2500	0100 082 0593	Rīgas pilsētas pašvaldībai piekritīgs zemesgabals	~3219*	Ielu teritorija (TR1)	<i>Nenodod nemeža daļu ~719 m<sup>2</sup> platībā</i>
69.	Rīga, bez adreses (Krotas ielas rajons) zemesgabals	29356	0100 082 0686	Rīgas pilsētas pašvaldības īpašums	29356	Ielu teritorija (TR1)	Pēc atmežošanas zemesgabals paredzēts ielas izbūvei Zemesgabals atrodas VAS „Starptautiskā lidosta „Rīga”” turpmākajai attīstībai nepieciešamajā teritorijā
70.	Rīga, bez adreses (Krotas ielas rajons) zemesgabals	36919	0100 082 0687	Rīgas pilsētas pašvaldībai piekritīgs zemesgabals	40763	Ielu teritorija (TR1)	<i>Nenodod nemeža daļu ~3844 m<sup>2</sup> platībā</i> Pēc atmežošanas zemesgabals paredzēts ielas izbūvei Zemesgabals atrodas VAS „Starptautiskā lidosta „Rīga”” turpmākajai attīstībai nepieciešamajā teritorijā

71.	Rīga, bez adreses (Melleņu iela) zemesgabals (~1375 m <sup>2</sup> )	1375	0100 082 0690	Rīgas pilsētas pašvaldībai piekritīgs zemesgabals	~1375*	Ielu teritorija (TR1)	Pēc atmežošanas zemesgabals paredzēts ielas izbūvei Zemesgabals atrodas VAS „Starptautiskā lidosta „Rīga”” turpmākajai attīstībai nepieciešamajā teritorijā
72.	Rīga, Kārļa Ulmaņa gatve zemesgabals (63485 m <sup>2</sup> )	63485	0100 082 0817	Rīgas pilsētas pašvaldības īpašums	63485	Daļa – dabas un apstādījumu teritorija (DA1) Daļas – ielu teritorija (TR1)	Pēc atmežošanas zemesgabala daļas paredzētas ielu izbūvei
73.	Rīga, bez adreses (Beberbeķu ielas rajons) zemesgabala daļa	630	0100 082 0848	Rīgas pilsētas pašvaldības īpašums	1980	Ielu teritorija (TR1)	<i>Nenodod nemeža daļu ~1350 m<sup>2</sup> platībā</i>
74.	Rīga, bez adreses (Beberbeķu iela) zemesgabala daļas	3474	0100 082 0850	Rīgas pilsētas pašvaldības īpašums	7600	Ielu teritorija (TR1)	<i>Nenodod nemeža daļu ~4126 m<sup>2</sup> platībā</i>
75.	Rīga, bez adreses (Beberbeķu iela) zemesgabala daļas	4989	0100 082 0864	Rīgas pilsētas pašvaldības īpašums	8252	Ielu teritorija (TR1)	<i>Nenodod nemeža daļu ~3263 m<sup>2</sup> platībā</i>
76.	Rīga, bez adreses (Beberbeķu iela) zemesgabala daļa	10164	0100 082 0867	Rīgas pilsētas pašvaldības īpašums	14775	Ielu teritorija (TR1)	<i>Nenodod nemeža daļu ~4611 m<sup>2</sup> platībā</i>
77.	Rīga, bez adreses (Kārļa Ulmaņa gatve) zemesgabals	3925	0100 082 0890	Rezerves zemes fonda zeme	~3925*	Jauktas centra apbūves teritorija (JC4)	Zemesgabals atrodas VAS „Starptautiskā lidosta „Rīga”” turpmākajai attīstībai nepieciešamajā teritorijā
78.	Rīga, bez adreses (Kārļa Ulmaņa gatve) zemesgabals (pievienojams 82/0466)	250	0100 082 0897	Rīgas pilsētas pašvaldībai piekritīgs zemesgabals	~250*	Dabas un apstādījumu teritorija (DA1)	
79.	Rīga, bez adreses (Akāciju iela)	4282	0100 082 1051	Rīgas pilsētas pašvaldības	4282	Dabas un apstādījumu	

	zemesgabals			īpašums		teritorija (DA2)	
80.	Rīga, bez adreses (Krotas ielas rajons) zemesgabals	5054	0100 082 1058	Rezerves zemes fonds	~5054*	Dabas un apstādījumu teritorija (DA1)	Zemesgabals atrodas VAS „Starptautiskā lidosta „Rīga”” turpmākajai attīstībai nepieciešamajā teritorijā
81.	Rīga, bez adreses (Turlavas iela) zemesgabals (~350 m <sup>2</sup> )	350	0100 082 1062	Rezerves zemes fonda zeme	~350*	Savrupmāju apbūves teritorija (DzS1)	Zemesgabals atrodas VAS „Starptautiskā lidosta „Rīga”” turpmākajai attīstībai nepieciešamajā teritorijā
82.	Rīga, bez adreses (Kauleņu iela) zemesgabals	881	0100 082 1073	Rezerves zemes fonda zeme	~881*	Jauktas centra apbūves teritorija (JC4)	Zemesgabals atrodas VAS „Starptautiskā lidosta „Rīga”” turpmākajai attīstībai nepieciešamajā teritorijā
83.	Rīga, bez adreses (Jūrmalas gatve) zemesgabala daļas	251	0100 082 1120	Rīgas pilsētas pašvaldības īpašums	1848	Mazstāvu dzīvojamās apbūves teritorija (DzM1)	<i>Nenodod nemeža daļu ~1597 m<sup>2</sup> platībā</i>
84.	Rīga, bez adreses (Kārļa Ulmaņa gatve) zemesgabala daļa (pieguloša 82/0434)	4385	0100 082 2154	Rīgas pilsētas pašvaldībai piekritīgs zemesgabals	~27178*	Ielu teritorija (TR1)	<i>Nenodod nemeža daļu ~22793 m<sup>2</sup> platībā</i>
85.	Rīga, bez adreses (Melleņu iela) zemesgabala daļa	1585	0100 082 2157	Rezerves zemes fonda zeme	~4641*	Jauktas centra apbūves teritorija (JC4)	<i>Nenodod nemeža daļu ~3056 m<sup>2</sup> platībā</i>
86.	Rīga, bez adreses (Ciema iela) zemesgabala daļa	2145	0100 082 2159	Rezerves zemes fonda zeme	~2770*	Jauktas centra apbūves teritorija (JC4)	<i>Nenodod nemeža daļu ~625 m<sup>2</sup> platībā</i>
87.	Rīga, bez adreses (Kārļa Ulmaņa gatve) zemesgabala daļa	2837	0100 082 2161	Rīgas pilsētas pašvaldībai piekritīgs zemesgabals	~3305*	Ielu teritorija (TR1)	<i>Nenodod nemeža daļu ~468 m<sup>2</sup> platībā</i>
88.	Rīga, bez adreses (Gaviezes iela) zemesgabals	2894	0100 082 2183	Rezerves zemes fonda zeme	~2894*	Jauktas centra apbūves teritorija (JC4)	

89.	Rīga, bez adreses (Nīkrāces iela) zemesgabala daļa (~147045 m <sup>2</sup> )	147045	0100 082 2184	Daļa – Rīgas pilsētas pašvaldībai piekritīgs zemesgabals Daļa – rezerves zemes fonda zeme	~148245*	Daļa – ielu teritorija (TR1) Daļa – „Rail Baltica” teritorija (TIN71) Daļa – dabas un apstādījumu teritorija (DA1) Daļa – rūpnieciskās apbūves teritorija (R)	<i>Nenodod daļu – nomas zemesgabalu (~1200 m<sup>2</sup>), kur atrodas ģimenes dārziņi, kas iznomāti L.Ovsijenko un V.Malickai līdz 31.12.2018. Pēc atmežošanas zemesgabala daļas paredzētas ielu un „Rail Baltica” dzelzceļa izbūvei Zemesgabals atrodas VAS „Starptautiskā lidosta „Rīga”” turpmākajai attīstībai nepieciešamajā teritorijā</i>
90.	Rīga, bez adreses (Beberbeķu iela) zemesgabals	4581	0100 082 2204	Rīgas pilsētas pašvaldības īpašums	4581	Dabas un apstādījumu teritorija (DA1)	
91.	Rīga, bez adreses (Jūrmalas gatve) zemesgabala daļas	21329	0100 082 2205	Rīgas pilsētas pašvaldības īpašums	30766	Ielu teritorija (TR1)	<i>Nenodod nemeža daļu ~9437 m<sup>2</sup> platībā</i>
92.	Rīga, bez adreses (Jūrmalas gatve) zemesgabals	50941	0100 082 2378	Rīgas pilsētas pašvaldībai piekritīgs zemesgabals	~50941*	Dabas un apstādījumu teritorija (DA1)	
93.	Rīga, Zolitūdes mežs zemesgabals	25500	0100 082 2651	Rīgas pilsētas pašvaldības īpašums	25500	Dabas un apstādījumu teritorija (DA1)	Zemesgabals atrodas VAS „Starptautiskā lidosta „Rīga”” turpmākajai attīstībai nepieciešamajā teritorijā
94.	Rīga, Zolitūdes mežs Zemesgabals	10500	0100 082 2652	Rīgas pilsētas pašvaldības īpašums	10500	Dabas un apstādījumu teritorija (DA1)	Zemesgabals atrodas VAS „Starptautiskā lidosta „Rīga”” turpmākajai attīstībai nepieciešamajā teritorijā
95.	Rīga, bez adreses (Melleņu iela) zemesgabala daļa	893	0100 082 2697	Rīgas pilsētas pašvaldībai piekritīgs	~1224*	Ielu teritorija (TR1)	<i>Nenodod nemeža daļu ~331 m<sup>2</sup> platībā</i>

				zemesgabals			
96.	Rīga, bez adreses (Beberbeķu 6.līnija) zemesgabala daļa (pieguloša 82/0497)	382	0100 082 2723	Rīgas pilsētas pašvaldībai piekritīgs zemesgabals	~1366*	Ielu teritorija (TR1)	<i>Nenodod nemeža daļu ~984 m<sup>2</sup> platībā</i>
97.	Rīga, bez adreses (Beberbeķu iela) zemesgabala daļa	4559	0100 082 9004	Rīgas pilsētas pašvaldības īpašums	5203	Ielu teritorija (TR1)	<i>Nenodod nemeža daļu ~644 m<sup>2</sup> platībā</i>
98.	Rīga, bez adreses (Kārļa Ulmaņa gatve) zemesgabala daļa (pieguloša 82/0817)	9753	0100 082 9012	Rīgas pilsētas pašvaldībai piekritīgs zemesgabals	~150380*	Ielu teritorija (TR1)	<i>Nenodod nemeža daļu ~140627 m<sup>2</sup> platībā</i>
99.	Rīga, bez adreses (Lībekas iela) zemesgabals	4810	0100 084 0066	Rīgas pilsētas pašvaldībai piekritīgs zemesgabals	~4810*	Dabas un apstādījumu teritorija (DA2)	
100.	Rīga, bez adreses (Ezermalas iela) zemesgabala daļa (pieguloša 84/2068)	793	0100 084 0191	Rīgas pilsētas pašvaldībai piekritīgs zemesgabals	~1182*	Ielu teritorija (TR1)	<i>Nenodod nemeža daļu ~389 m<sup>2</sup> platībā</i>
101.	Rīga, Ezermalas iela zemesgabala daļa	9348	0100 084 0196	Rīgas pilsētas pašvaldības īpašums	9698	Dabas un apstādījumu teritorija (DA2)	<i>Nenodod daļu – nomas zemesgabalu ar kadastra apzīmējumu 0100 080 2261 8001 (350 m<sup>2</sup>), kas iznomāts A.Punkam, A.Petrovam, M.Beļajevam un A.Beļajevai līdz 28.04.2019.</i>
102.	Rīga, bez adreses (Annas Sakses iela) zemesgabala daļa (pieguloša 84/0066)	71	0100 084 0310	Rīgas pilsētas pašvaldībai piekritīgs zemesgabals	~1841*	Ielu teritorija (TR1)	<i>Nenodod nemeža daļu ~1770 m<sup>2</sup> platībā</i>
103.	Rīga, bez adreses (Ezermalas iela)	8945	0100 084 2068	Rīgas pilsētas pašvaldībai	~25898*	Daļa – dabas un apstādījumu	<i>Nenodod nemeža daļu ~16953 m<sup>2</sup> platībā</i>

	zemesgabala daļa			piekritīgs zemesgabals		teritorija (DA2) Daļa – jauktas centra apbūves teritorija (JC2)	Pēc atmežošanas zemesgabals paredzēts Rīgas pilsētas vides un sporta centra izveidei
104.	Rīga, Inčukalna iela zemesgabals	447	0100 090 0039	Rīgas pilsētas pašvaldības īpašums	447	Jauktas centra apbūves teritorija (JC1)	
105.	Rīga, bez adreses (Inčukalna iela) zemesgabals (pievienojams 90/0215)	352	0100 090 0213	Rīgas pilsētas pašvaldībai piekritīgs zemesgabals	~352*	Dabas un apstādījumu teritorija (DA2)	
106.	Rīga, Meža prospekts 82 zemesgabals	9362	0100 090 0215	Rīgas pilsētas pašvaldības īpašums	9362	Dabas un apstādījumu teritorija (DA2)	
107.	Rīga, bez adreses (Varoņu iela) zemesgabala daļas	87846	0100 090 2004	Rīgas pilsētas pašvaldības īpašums	120987	Daļa – dabas un apstādījumu teritorija (DA3) Daļa – jauktas centra apbūves teritorija (JC2) Daļa – ielu teritorija (TR1)	<i>Nenodod daļu ar kadastra apzīmējumu 0100 090 2004 8001 (~24000 m<sup>2</sup>), kas nodota lietošanā un apsaimniekošanā Rīgas pašvaldības aģentūrai „Rīgas pieminekļu aģentūra” un nenodod nemeža daļu ar kadastra apzīmējumu 0100 090 2004 8003 (~2540 m<sup>2</sup>) un nemeža daļu ~6801 m<sup>2</sup> platībā Pēc atmežošanas zemesgabals paredzēts Sarkandaugavas kapu paplašināšanai</i>
108.	Rīga, bez adreses (Mārkalnes iela) zemesgabala daļa	562	0100 091 0035	Rīgas pilsētas pašvaldībai piekritīgs zemesgabals	~16492*	Ielu teritorija (TR1)	<i>Nenodod nemeža daļu ~15930 m<sup>2</sup> platībā</i>
109.	Rīga, Lizuma iela	68996	0100 091 0096	Rīgas pilsētas	68996	Daļa – dabas un	Pēc atmežošanas zemesgabala

	zemesgabals			pašvaldības īpašums		apstādījumu teritorija (DA2) Daļa – rūpnieciskās apbūves teritorija (R) Daļa – ielu teritorija (TR1)	daļas paredzētas ielu izbūvei, daļa rūpnieciskai apbūvei
110.	Rīga, bez adreses (Pakalniešu iela) zemesgabals	10007	0100 091 0107	Rīgas pilsētas pašvaldībai piekritīgs zemesgabals	~10007*	Jauktas centra apbūves teritorija (JC1)	Pēc atmežošanas zemesgabals paredzēts kravas transporta stāvvietas ierīkošanai
111.	Rīga, bez adreses (Pakalniešu ielas rajons) zemesgabala daļas (piegulošas 91/2118)	244	0100 091 0162	Rīgas pilsētas pašvaldībai piekritīgs zemesgabals	~2027*	Ielu teritorija (TR1)	<i>Nenodod nemeža daļu ~1310 m<sup>2</sup> platībā</i>
112.	Rīga, Pakalniešu iela zemesgabals	342187	0100 091 0302	Rīgas pilsētas pašvaldības īpašums	342187	Dabas un apstādījumu teritorija (DA2)	
113.	Rīga, Pakalniešu iela zemesgabals	86967	0100 091 0303	Rīgas pilsētas pašvaldības īpašums	86967	Jauktas centra apbūves teritorija (JC1)	Pēc atmežošanas zemesgabals paredzēts ieguldīšanai SIA „Rīgas pilsētņēmnieks” pamatkapitālā
114.	Rīga, Mārkalnes iela 10B zemesgabals	3820	0100 091 0309	Rīgas pilsētas pašvaldības īpašums	3820	Mazstāvu dzīvojamās apbūves teritorija (DzM2)	Pēc atmežošanas zemesgabals paredzēts Rīgas pirmsskolas izglītības iestādes būvniecībai
115.	Rīga, bez adreses (Jaunelku iela) zemesgabala daļa	6623	0100 091 0310	Rīgas pilsētas pašvaldības īpašums	8788	Ielu teritorija (TR1)	<i>Nenodod nemeža daļu ~2165 m<sup>2</sup> platībā</i>
116.	Rīga, bez adreses (Pakalniešu ielas rajons) zemesgabala daļa	17300	0100 091 0394	Rīgas pilsētas pašvaldības īpašums	86216	Daļa – dabas un apstādījumu teritorija (DA2) Daļa – ūdeņu	<i>Nenodod nemeža daļu ~68916 m<sup>2</sup> platībā</i>



						teritorija (Ū1)	
117.	Rīga, bez adreses (Pakalniešu iela) zemesgabals	8327	0100 091 2118	Rīgas pilsētas pašvaldībai piekritīgs zemesgabals	~8327*	Dabas un apstādījumu teritorija (DA2)	
118.	Rīga, bez adreses (Pakalniešu iela) zemesgabals (pievienojams 91/0302)	3053	0100 091 2119	Rīgas pilsētas pašvaldības īpašums	3053	Dabas un apstādījumu teritorija (DA2)	
119.	Rīga, bez adreses (Brīvības gatve) zemesgabala daļa (pieguloša 92/0022)	2625	0100 091 9005	Rīgas pilsētas pašvaldībai piekritīgs zemesgabals	~62084*	Ielu teritorija (TR1)	<i>Nenodod nemeža daļu ~59459 m<sup>2</sup> platībā</i>
120.	Rīga, bez adreses (Pakalniešu iela) zemesgabala daļas (piegulošas 91/0107, 91/2143, 91/0096 un 91/2118)	2105	0100 091 9011	Rīgas pilsētas pašvaldībai piekritīgs zemesgabals	~21310*	Ielu teritorija (TR1)	<i>Nenodod nemeža daļu ~19205 m<sup>2</sup> platībā</i>
121.	Rīga, Palsas iela 39 zemesgabala daļas	1936462	0100 092 0022	Rīgas pilsētas pašvaldības īpašums	1957720	Daļa – dabas un apstādījumu teritorija (DA2) Daļa – ūdeņu teritorija (Ū1) Daļa – jauktas centra apbūves teritorija (JC2) Daļa – ielu teritorija (TR1)	<i>Nenodod nemeža daļu ~21258 m<sup>2</sup> platībā Pēc atmežošanas zemesgabala daļas paredzētas ielu izbūvei</i>
122.	Rīga, bez adreses (Stūrīša iela, Linezera iela) zemesgabala daļas (piegulošas 92/0499)	2301	0100 092 0032	Rīgas pilsētas pašvaldībai piekritīgs zemesgabals	~17142*	Daļa – dabas un apstādījumu teritorija (DA2) Daļa – ielu teritorija (TR1)	<i>Nenodod nemeža daļu ~14841 m<sup>2</sup> platībā</i>

123.	Rīga, bez adreses (Lojas iela) zemesgabala daļas	2445	0100 092 0046	Rīgas pilsētas pašvaldības īpašums	3151	Ielu teritorija (TR1)	<i>Nenodod nemeža daļu ~706 m<sup>2</sup> platībā</i>
124.	Rīga, Šmerļa iela 2A zemesgabals	48104	0100 092 0053	Rīgas pilsētas pašvaldības īpašums	48444	Daļa – dabas un apstādījumu teritorija (DA2) Daļa – ielu teritorija (TR1)	<i>Nenodod nemeža daļu ~340 m<sup>2</sup> platībā Pēc atmežošanas zemesgabala daļa paredzēta ielas izbūvei</i>
125.	Rīga, bez adreses (Baltinavas iela) zemesgabala daļas (piegulošas 92/0757)	2225	0100 092 0072	Rīgas pilsētas pašvaldības īpašums	5663	Ielu teritorija (TR1)	<i>Nenodod nemeža daļu ~3438 m<sup>2</sup> platībā</i>
126.	Rīga, bez adreses (Juglas iela, Murjāņu iela) zemesgabals	121394	0100 092 0140	Rīgas pilsētas pašvaldībai piekritīgs zemesgabals	~121394*	Dabas un apstādījumu teritorija (DA2)	
127.	Rīga, bez adreses (Murjāņu iela) zemesgabals	3458	0100 092 0142	Rīgas pilsētas pašvaldībai piekritīgs zemesgabals	~3458*	Dabas un apstādījumu teritorija (DA2)	
128.	Rīga, bez adreses (Biķernieku iela) zemesgabals (pievienojams 92/2053)	1091	0100 092 0144	Rīgas pilsētas pašvaldības īpašums	1091	Dabas un apstādījumu teritorija (DA2)	
129.	Rīga, bez adreses (Biķernieku iela) zemesgabals (pievienojams 92/2053)	401	0100 092 0162	Rīgas pilsētas pašvaldības īpašums	401	Dabas un apstādījumu teritorija (DA2)	
130.	Rīga, bez adreses (Biķernieku ielas rajons) zemesgabals (pievienojams 92/0499)	4206	0100 092 0164	Rīgas pilsētas pašvaldības īpašums pēc pārņemšanas no Latvijas valsts****	4206	Dabas un apstādījumu teritorija (DA2)	

131.	Rīga, bez adreses (Biķernieku ielas rajons) zemesgabals (pievienojams 92/0499)	521	0100 092 0165	Rīgas pilsētas pašvaldības īpašums pēc pārņemšanas no Latvijas valsts****	521	Dabas un apstādījumu teritorija (DA2)	
132.	Rīga, bez adreses (Biķernieku ielas rajons) zemesgabals (pievienojams 92/0499)	2713	0100 092 0166	Rīgas pilsētas pašvaldības īpašums pēc pārņemšanas no Latvijas valsts****	2713	Dabas un apstādījumu teritorija (DA2)	
133.	Rīga, Biķernieku iela zemesgabals	1335589	0100 092 0499	Rīgas pilsētas pašvaldības īpašums	1335589	Daļa – dabas un apstādījumu teritorija (DA2) Daļa – ielu teritorija (TR1)	Pēc atmežošanas zemesgabala daļa paredzēta ielas izbūvei
134.	Rīga, bez adreses (Krēgermuižas iela) zemesgabala daļa (piegulošas 92/0140)	1623	0100 092 0547	Rīgas pilsētas pašvaldības īpašums	3699	Ielu teritorija (TR1)	<i>Nenodod nemeža daļu ~2076 m<sup>2</sup> platībā</i>
135.	Rīga, Biķernieku iela zemesgabala daļas (piegulošas 92/2053, 92/0499 un 92/2135)	65642	0100 092 0600	Rīgas pilsētas pašvaldības īpašums	102638	Ielu teritorija (TR1)	<i>Nenodod nemeža daļu (esošo ielu) ~36996 m<sup>2</sup> platībā</i>
136.	Rīga, Murjāņu iela zemesgabals (pievienojams 92/0022)	1737	0100 092 0762	Rīgas pilsētas pašvaldības īpašums	1737	Dabas un apstādījumu teritorija (DA2)	
137.	Rīga, Biķernieku iela 113B, Ieriķu iela 92 zemesgabals	1299552	0100 092 2053	Rīgas pilsētas pašvaldības īpašums	1320610	Daļa – dabas un apstādījumu teritorija (DA2) Daļa – jauktas centra apbūves teritorija	<i>Nenodod nemeža daļu (esošās ielas) ~21058 m<sup>2</sup> platībā</i> Pēc atmežošanas zemesgabala daļa paredzēta ielu izbūvei, daļa paredzēta jauktai centra

						(JC2) Daļa – tehniskās apbūves teritorija (TA1) Daļa – ielu teritorija (TR1)	apbūvei
138.	Rīga, bez adreses (Murjāņu iela) zemesgabals (pievienojams 92/0022)	1006	0100 092 2233	Rīgas pilsētas pašvaldības īpašums	1006	Dabas un apstādījumu teritorija (DA2)	
139.	Rīga, Kvēles iela zemesgabals	12181	0100 092 2247	Rīgas pilsētas pašvaldības īpašums	12181	Dabas un apstādījumu teritorija (DA2)	
140.	Rīga, Vangažu iela 10 zemesgabala daļa	2000	0100 092 2264	Rīgas pilsētas pašvaldības īpašums pēc pārņemšanas no SIA "Rīgas pilsētņēmnieks *****	3564	Daudzstāvu dzīvojamās apbūves teritorija (DzD1)	<i>Nenodod nemeža daļu ~1564 m<sup>2</sup> platībā</i>
141.	Rīga, bez adreses (Ķeguma iela, Lielvārdes iela) zemesgabala daļa	2700	0100 092 2290	Rīgas pilsētas pašvaldībai piekritīgs zemesgabals	~5095*	Dabas un apstādījumu teritorija (DA2)	<i>Nenodod nemeža daļu (zem augstsprieguma līnijas) ~2395m<sup>2</sup> platībā</i>
142.	Rīga, bez adreses (Strazdumuižas iela) zemesgabala daļa (pieguloša 92/0140)	4492	0100 092 2427	Rīgas pilsētas pašvaldības īpašums	5657	Ielu teritorija (TR1)	<i>Nenodod nemeža daļu ~1165 m<sup>2</sup> platībā</i>
143.	Rīga, bez adreses (Murjāņu iela) zemesgabala daļas (piegulošas 92/0140 un	1717	0100 092 9014	Rīgas pilsētas pašvaldības īpašums	10436	Ielu teritorija (TR1)	<i>Nenodod nemeža daļu ~8719 m<sup>2</sup> platībā</i>

	92/0142)						
144.	Rīga, bez adrese (Krēgermuižas iela) zemesgabals	1725	0100 092 9999	Rīgas pilsētas pašvaldības īpašums	1725	Ielu teritorija (TR1)	
145.	Rīga, Jūrmalas gatve zemesgabals	45600	0100 093 0027	Rīgas pilsētas pašvaldības īpašums	90081	Dabas un apstādījumu teritorija (DA2)	<i>Nenodod nemeža daļu ~44481 m<sup>2</sup> platībā</i> Pēc atmežošanas zemesgabala daļas paredzētas ielu izbūvei
146.	Rīga, Jūrmalas gatve zemesgabals	13193	0100 093 0199	Rīgas pilsētas pašvaldības īpašums	13193	Dabas un apstādījumu teritorija (DA2)	
147.	Rīga, bez adrese (Jūrmalas gatve, Anniņmuižas bulvāris) zemesgabala daļa	78535	0100 093 0200	Rīgas pilsētas pašvaldības īpašums	79525	Daļa – dabas un apstādījumu teritorija (DA2) Daļa – ielu teritorija (TR1)	<i>Nenodod nemeža daļu ~990 m<sup>2</sup> platībā</i>
148.	Rīga, bez adrese (Jūrmalas gatve) zemesgabals (pievienojams 93/0027)	1669	0100 093 0313	Rīgas pilsētas pašvaldībai piekritīgs zemesgabals	~1758*	Daļa – dabas un apstādījumu teritorija (DA2) Daļa – ielu teritorija (TR1)	<i>Nenodod nemeža daļu ~89 m<sup>2</sup> platībā</i> Pēc atmežošanas zemesgabala daļa paredzēta ielas izbūvei
149.	Rīga, bez adrese (Muižas iela) zemesgabals (pievienojams 93/0027)	212	0100 093 0314	Rīgas pilsētas pašvaldībai piekritīgs zemesgabals	~212*	Dabas un apstādījumu teritorija (DA2)	
150.	Rīga, bez adrese (Anniņmuižas bulvāra rajons) zemesgabals (pievienojams 93/0027)	1289	0100 093 0443	Rīgas pilsētas pašvaldībai piekritīgs zemesgabals	~1289*	Dabas un apstādījumu teritorija (DA2)	
151.	Rīga, bez adrese (Muižas iela) zemesgabala daļas	2653	0100 093 0453	Rīgas pilsētas pašvaldībai piekritīgs	~5263*	Ielu teritorija (TR1)	<i>Nenodod nemeža daļu ~2610 m<sup>2</sup> platībā</i>

	(piegulošas 93/0027)			zemesgabals			
152.	Rīga, bez adreses (Jūrmalas gatve, Anņimuižas bulvāris) zemesgabals	167165	0100 093 0613	Rīgas pilsētas pašvaldības īpašums	167165	Dabas un apstādījumu teritorija (DA2)	
153.	Rīga, bez adreses (Vecumnieku iela) zemesgabala daļa (pieguloša 93/0199)	6483	0100 093 2143	Rīgas pilsētas pašvaldībai piekritīgs zemesgabals	~13310*	Ielu teritorija (TR1)	<i>Nenodod nemeža daļu ~6827 m<sup>2</sup> platībā</i>
154.	Rīga, bez adreses (Siguldas prospekts) zemesgabals	914	0100 094 0236	Rīgas pilsētas pašvaldības īpašums	914	Ielu teritorija (TR1)	Pēc atmežošanas zemesgabals paredzēts ielas izbūvei
155.	Rīga, Ernsta Bergmaņa iela 2 zemesgabals	2263	0100 094 0250	Rīgas pilsētas pašvaldības īpašums	2263	Dabas un apstādījumu teritorija (DA2)	
156.	Rīga, bez adreses (Kokneses prospekts) zemesgabals	4718	0100 094 0271	Rīgas pilsētas pašvaldības īpašums	4718	Daļa – dabas un apstādījumu teritorija (DA2) Daļa – ielu teritorija (TR1)	Pēc atmežošanas zemesgabala daļa paredzēta ielas izbūvei
157.	Rīga, Sigulda prospekts, Mātera iela zemesgabals	19623	0100 094 0272	Rīgas pilsētas pašvaldības īpašums	19623	Daļa – dabas un apstādījumu teritorija (DA2) Daļa – ielu teritorija (TR1)	Pēc atmežošanas zemesgabala daļa paredzēta ielas izbūvei
158.	Rīga, Sigulda prospekts zemesgabals	1816	0100 094 2009	Rīgas pilsētas pašvaldības īpašums	1816	Daļa – dabas un apstādījumu teritorija (DA2) Daļa – ielu teritorija (TR1)	Pēc atmežošanas zemesgabala daļa paredzēta ielas izbūvei
159.	Rīga, Sigulda prospekts zemesgabals	6405	0100 094 2010	Rīgas pilsētas pašvaldības īpašums	6424	Daļa – dabas un apstādījumu teritorija (DA2)	<i>Nenodod daļu – nomas zemesgabalu ar kadastra apzīmējumu 0100 094 2010</i>

						Daļa – ielu teritorija (TR1)	8001 (19 m <sup>2</sup> ) Pēc atmežošanas zemesgabala daļa paredzēta ielas izbūvei
160.	Rīga, Sigulda prospekts zemesgabals	5714	0100 094 2011	Rīgas pilsētas pašvaldības īpašums	5714	Daļa – dabas un apstādījumu teritorija (DA2) Daļa – ielu teritorija (TR1)	Pēc atmežošanas zemesgabala daļa paredzēta ielas izbūvei
161.	Rīga, bez adreses (Siguldas prospekts) zemesgabala daļa (pieguloša 94/0236 (94/0271))	150	0100 094 9002	Rīgas pilsētas pašvaldībai piekritīgs zemesgabals	~4468*	Ielu teritorija (TR1)	<i>Nenodod nemeža daļu ~4318 m<sup>2</sup> platībā</i>
162.	Rīga, Kleistu iela zemesgabals	10809	0100 097 0125	Rīgas pilsētas pašvaldības īpašums	10809	Dabas un apstādījumu teritorija (DA2)	
163.	Rīga, Kleistu iela zemesgabals	40686	0100 097 0126	Rīgas pilsētas pašvaldības īpašums	40686	Daļa – dabas un apstādījumu teritorija (DA2) Daļa – ielu teritorija (TR1)	Pēc atmežošanas zemesgabala daļa paredzēta ielas izbūvei
164.	Rīga, bez adreses (Jūrkalnes iela) zemesgabala daļa (pieguloša 99/0609)	1325	0100 099 0426	Zeme zemes reformas pabeigšanai**	~1500*	Mazstāvu dzīvojamās apbūves teritorija (DzM1)	<i>Nenodod nemeža daļu ~175 m<sup>2</sup> platībā</i>
165.	Rīga, Šampētera iela zemesgabals	181036	0100 099 0609	Rīgas pilsētas pašvaldības īpašums	181036	Daļa – dabas un apstādījumu teritorija (DA2) Daļa – ielu teritorija (TR1)	Pēc atmežošanas zemesgabala daļas paredzētas ielu izbūvei
166.	Rīga, bez adreses (Jūrkalnes iela) zemesgabals (pieguloša 99/0609)	2039	0100 099 2289	Zeme zemes reformas pabeigšanai**	~2039*	Mazstāvu dzīvojamās apbūves teritorija (DzM1)	

167.	Rīga, bez adreses (Apakšgrāvja iela) zemesgabals (pievienojams 104/0157)	612	0100 104 0025	Rīgas pilsētas pašvaldībai piederīgs zemesgabals	~612*	Dabas un apstādījumu teritorija (DA1)	
168.	Rīga, bez adreses (Apakšgrāvja iela) zemesgabala daļas	16305	0100 104 0026	Rīgas pilsētas pašvaldībai piederīgs zemesgabals	~16751*	Ielu teritorija (TR1)	<i>Nenodod nemeža daļu ~446 m<sup>2</sup> platībā</i>
169.	Rīga, bez adreses (Kleistu iela) zemesgabala daļas	34066	0100 104 0029	Rīgas pilsētas pašvaldībai piekritīgs zemesgabals	~36559*	Ielu teritorija (TR1)	<i>Nenodod nemeža daļu ~2493 m<sup>2</sup> platībā</i>
170.	Rīga, bez adreses (Buļļu iela) zemesgabals (~440 m <sup>2</sup> ) (pievienojams 104/0058)	440	0100 104 0053	Rīgas pilsētas pašvaldībai piekritīgs zemesgabals	~440*	Dabas un apstādījumu teritorija (DA3)	
171.	Rīga, bez adreses (Lielā iela) zemesgabala daļa (pieguloša 104/0159 un 104/0144)	1600	0100 104 0054	Rīgas pilsētas pašvaldībai piekritīgs zemesgabals	~63444*	Ielu teritorija (TR1)	<i>Nenodod nemeža daļu ~61844 m<sup>2</sup> platībā</i>
172.	Rīga, Buļļu iela zemesgabala daļa	1502146	0100 104 0058	Rīgas pilsētas pašvaldības īpašums	1511702	Daļa – dabas un apstādījumu teritorijas (DA1, DA2, DA3) Daļa – ielu teritorija (TR1)	<i>Nenodod daļas – nomas zemesgabalus ar kadastra apzīmējumiem 0100 104 0058 8002 (~540 m<sup>2</sup>) un 0100 104 0058 8001 (~490 m<sup>2</sup>) ģimenes dārziņu apsaimniekošanai, par kuriem noslēgti līgumi ar Rīgas Pārdaugavas izpilddirekciju un nenodod nemeža daļu</i>



							~8526 m <sup>2</sup> platībā Pēc atmežošanas zemesgabala daļas paredzētas ielu izbūvei un kapu paplašināšanai
173.	Rīga, bez adreses (Kleistu ielas rajons) zemesgabala daļas (piegulošas 104/0140 un 104/0144)	610	0100 104 0059	Rīgas pilsētas pašvaldībai piekritīgs zemesgabals	~3929*	Jauktas centra apbūves teritorija (JC4)	Nenodod nemeža daļu ~3319 m <sup>2</sup> platībā
174.	Rīga, bez adreses (Kleistu iela) zemesgabals	11110	0100 104 0140	Rīgas pilsētas pašvaldībai piekritīgs zemesgabals	~11110*	Dabas un apstādījumu teritorija (DA1)	
175.	Rīga, Kleistu iela 143 zemesgabals	5421866	0100 104 0144	Rīgas pilsētas pašvaldības īpašums	5421866	Daļa – dabas un apstādījumu teritorijas (DA1) Daļa – ielu teritorija (TR1)	Pēc atmežošanas zemesgabala daļas paredzētas ielu izbūvei
176.	Rīga, Kleistu iela zemesgabala daļas (piegulošas 104/0197 un 104/0144)	14995	0100 104 0147	Rīgas pilsētas pašvaldības īpašums	26077	Daļa – dabas un apstādījumu teritorijas (DA1) Daļa – ielu teritorija (TR1)	Nenodod nemeža daļu ~11082 m <sup>2</sup> platībā
177.	Rīga, Apakšgrāvja iela zemesgabals	2997	0100 104 0148	Rīgas pilsētas pašvaldības īpašums	2997	Ielu teritorija (TR1)	Pēc atmežošanas zemesgabals paredzēts ielas izbūvei
178.	Rīga, Apakšgrāvja iela zemesgabala daļa (pieguloša 104/0144)	3952	0100 104 0150	Rīgas pilsētas pašvaldības īpašums	6234	Ielu teritorija (TR1)	Nenodod nemeža daļu ~2282 m <sup>2</sup> platībā
179.	Rīga, Apakšgrāvja iela zemesgabals	20227	0100 104 0152	Rīgas pilsētas pašvaldības īpašums	20227	Ielu teritorija (TR1)	Pēc atmežošanas zemesgabals paredzēts ielas izbūvei
180.	Rīga, Apakšgrāvja	178981	0100 104 0153	Rīgas pilsētas	178981	Dabas un	

	ielā 11 zemesgabals			pašvaldības īpašums		apstādījumu teritorija (DA1)	
181.	Rīga, Kleistu iela zemesgabals	48155	0100 104 0154	Rīgas pilsētas pašvaldības īpašums	48155	Ielu teritorija (TR1)	Pēc atmežošanas zemesgabals paredzēts ielas izbūvei
182.	Rīga, Apakšgrāvja iela 9 zemesgabals	27633	0100 104 0155	Rīgas pilsētas pašvaldības īpašums	27633	Dabas un apstādījumu teritorija (DA1)	
183.	Rīga, Apakšgrāvja iela zemesgabals	18875	0100 104 0156	Rīgas pilsētas pašvaldības īpašums	21768	Ielu teritorija (TR1)	<i>Nenodod nemeža daļu ~2893 m<sup>2</sup> platībā</i> Pēc atmežošanas zemesgabals paredzēts ielas izbūvei
184.	Rīga, Apakšgrāvja iela 5 zemesgabals	13452	0100 104 0157	Rīgas pilsētas pašvaldības īpašums	13452	Daļa – dabas un apstādījumu teritorijas (DA1) Daļa – ūdeņu teritorija (Ū1)	
185.	Rīga, Lielā iela zemesgabals	17753	0100 104 0159	Rīgas pilsētas pašvaldības īpašums	17753	Ielu teritorija (TR1)	Pēc atmežošanas zemesgabals paredzēts ielas izbūvei
186.	Rīga, bez adreses (Kleistu ielas rajons) zemesgabals (pievienojams 104/0144)	1069	0100 104 0189	Rīgas pilsētas pašvaldībai piekritīgs zemesgabals	~1069*	Dabas un apstādījumu teritorija (DA1)	
187.	Rīga, Kleistu iela zemesgabals	521246	0100 104 0197	Rīgas pilsētas pašvaldības īpašums	521246	Dabas un apstādījumu teritorija (DA1)	
188.	Rīga, bez adreses (Apakšgrāvja iela) zemesgabals	5211	0100 104 0200	Rīgas pilsētas pašvaldībai piekritīgs	~5211*	Dabas un apstādījumu teritorija (DA1)	

				zemesgabals			
189.	Rīga, bez adreses (Apakšgrāvja iela) zemesgabala daļas	1247	0100 104 0201	Rīgas pilsētas pašvaldībai piekritīgs zemesgabals	~2039*	Ielu teritorija (TR1)	<i>Nenodod nemeža daļu ~792 m<sup>2</sup> platībā</i>
190.	Rīga, bez adreses (Kleistu iela) zemesgabala daļas (piegulošas 104/0026 un 110/0107)	55186	0100 104 0204	Rīgas pilsētas pašvaldības īpašums	83341	Ielu teritorija (TR1)	<i>Nenodod nemeža daļu ~28155 m<sup>2</sup> platībā</i>
191.	Rīga, bez adreses (Kleistu iela) zemesgabala daļa (pieguloša 80/2330)	2258	0100 104 0219	Rīgas pilsētas pašvaldībai piekritīgs zemesgabals	44191	Ielu teritorija (TR1)	<i>Nenodod nemeža daļu ~41933 m<sup>2</sup> platībā</i>
192.	Rīga, pie Hapaka grāvja zemesgabals	512394	0100 104 2017	Rīgas pilsētas pašvaldības īpašums	517852	Daļa – dabas un apstādījumu teritorijas (DA1) Daļa – ielu teritorija (TR1)	<i>Nenodod nemeža daļu ~5458 m<sup>2</sup> platībā</i> Pēc atmežošanas zemesgabala daļas paredzētas ielu izbūvei
193.	Rīga, Rātsupītes iela zemesgabals	205732	0100 104 2026	Rīgas pilsētas pašvaldības īpašums	205732	Dabas un apstādījumu teritorija (DA1)	
194.	Rīga, bez adreses (Rātsupītes ielas rajons) zemesgabals	4306	0100 104 2027	Rīgas pilsētas pašvaldībai piekritīgs zemesgabals	~4306*	Dabas un apstādījumu teritorija (DA2)	
195.	Rīga, bez adreses (Kleistu iela, Lielā iela) zemesgabala daļa (pieguloša 104/0140)	2234	0100 104 2041	Rīgas pilsētas pašvaldībai piekritīgs zemesgabals	~38280*	Ielu teritorija (TR1)	<i>Nenodod nemeža daļu ~36046 m<sup>2</sup> platībā</i>
196.	Rīga, bez adreses (Rātsupītes iela)	6597	0100 104 2043	Rīgas pilsētas pašvaldībai	~6597*	Dabas un apstādījumu	

	zemesgabals (pievienojams 104/0058)			piekritīgs zemesgabals		teritorija (DA1)	
197.	Rīga, Kleistu iela zemesgabals	4411	0100 104 2084	Rīgas pilsētas pašvaldības īpašums***	4411	Jauktas centra apbūves teritorija (JC1)	
198.	Rīga, bez adreses (Tīraines ielas rajons) zemesgabals	11702	0100 107 0116	Rīgas pilsētas pašvaldībai piekritīgs zemesgabals	~11702*	Dabas un apstādījumu teritorija (DA1)	
199.	Rīga, bez adreses (Vienības gatves rajons) zemesgabals daļa	35873	0100 107 0326	Rīgas pilsētas pašvaldībai piekritīgs zemesgabals	~52947*	Ielu teritorija (TR1)	<i>Nenodod nemeža daļu ~17074 m<sup>2</sup> platībā</i>
200.	Rīga, bez adreses (Vienības gatve) zemesgabals	69484	0100 107 0333	Rīgas pilsētas pašvaldībai piekritīgs zemesgabals	~69484*	Dabas un apstādījumu teritorija (DA1)	
201.	Rīga, bez adreses (Tīraines ielas rajons) zemesgabals	253258	0100 107 0337	Rīgas pilsētas pašvaldībai piekritīgs zemesgabals	~253258*	Daļa – dabas un apstādījumu teritorijas (DA1) Daļa – ūdeņu teritorija (Ū1)	
202.	Rīga, bez adreses (Tīraines ielas rajons) zemesgabals	374898	0100 107 0338	Rīgas pilsētas pašvaldībai piekritīgs zemesgabals	~374898*	Daļa – dabas un apstādījumu teritorijas (DA1) Daļa – ūdeņu teritorija (Ū1)	
203.	Rīga, bez adreses (Tīraines ielas rajons) zemesgabals	20883	0100 107 0339	Rīgas pilsētas pašvaldībai piekritīgs zemesgabals	~20883*	Dabas un apstādījumu teritorija (DA2)	
204.	Rīga, bez adreses (Tīraines iela)	2016	0100 107 0363	Rīgas pilsētas pašvaldībai	~2016*	Ielu teritorija (TR1)	Pēc atmežošanas zemesgabals paredzēts ielas izbūvei

	zemesgabals			piekritīgs zemesgabals			
205.	Rīga, Tīraines iela 13 zemesgabals	9779	0100 107 2113	Rīgas pilsētas pašvaldības īpašums	9779	Daļa – ielu teritorija (TR1) Daļa – rūpnieciskās apbūves teritorija (R)	Pēc atmežošanas zemesgabala daļa paredzēta ielas izbūvei
206.	Rīga, bez adreses (Tīraines ielas rajons) zemesgabala daļas (piegulošas 107/0337, 107/0338 un 107/0339)	29582	0100 107 2317	Rīgas pilsētas pašvaldībai piekritīgs zemesgabals	~48970*	Ielu teritorija (TR1)	<i>Nenodod nemeža daļu ~19388 m<sup>2</sup> platībā</i>
207.	Rīga, Rītausmas iela zemesgabals (pievienojams 107/0339)	3524	0100 107 2331	Rīgas pilsētas pašvaldības īpašums	3524	Dabas un apstādījumu teritorija (DA2)	
208.	Rīga, Tīraines iela zemesgabals	10354	0100 107 2355	Rīgas pilsētas pašvaldības īpašums	10354	Dabas un apstādījumu teritorija (DA1)	
209.	Rīga, Tīraines iela zemesgabals	16753	0100 107 2356	Rīgas pilsētas pašvaldības īpašums	16753	Dabas un apstādījumu teritorija (DA1)	
210.	Rīga, bez adreses (Ilmeņa iela) zemesgabala daļa	4706	0100 108 0004	Rīgas pilsētas pašvaldībai piekritīgs zemesgabals	~5191*	Ielu teritorija (TR1)	<i>Nenodod nemeža daļu ~485 m<sup>2</sup> platībā</i>
211.	Rīga, bez adreses (Vētras iela) zemesgabala daļa	1039	0100 108 0005	Rīgas pilsētas pašvaldības īpašums	3207	Ielu teritorija (TR1)	<i>Nenodod nemeža daļu ~1139 m<sup>2</sup> platībā</i>
212.	Rīga, bez adreses (Dziesmas iela) zemesgabala daļa	166	0100 108 0036	Rīgas pilsētas pašvaldības īpašums	2521	Ielu teritorija (TR1)	<i>Nenodod nemeža daļu ~2355 m<sup>2</sup> platībā</i>
213.	Rīga, bez adreses	1466	0100 108 0038	Rīgas pilsētas	~1973*	Ielu teritorija (TR1)	<i>Nenodod nemeža daļu</i>

	(Ošu iela) zemesgabala daļa			pašvaldībai piekritīgs zemesgabals			~507 m <sup>2</sup> platībā
214.	Rīga, bez adreses (Zēģeļu iela) zemesgabala daļas	3085	0100 108 0039	Rīgas pilsētas pašvaldības īpašums	3900	Ielu teritorija (TR1)	Nenodod nemeža daļu ~815 m <sup>2</sup> platībā
215.	Rīga, bez adreses (Asnu iela) zemesgabala daļas	1303	0100 108 0041	Rīgas pilsētas pašvaldības īpašums	1580	Ielu teritorija (TR1)	Nenodod nemeža daļu ~277 m <sup>2</sup> platībā
216.	Rīga, bez adreses (Zēģeļu iela) zemesgabala daļas (piegulošas 109/2026 un 108/0044)	13712	0100 108 0043	Rīgas pilsētas pašvaldības īpašums	35853	Ielu teritorija (TR1)	Nenodod nemeža daļu ~22141 m <sup>2</sup> platībā
217.	Rīga, bez adreses (Ielejas iela) zemesgabals (~45525 m <sup>2</sup> )	45525	0100 108 0044	Rīgas pilsētas pašvaldībai piekritīgs zemesgabals	~45525*	Dabas un apstādījumu teritorija (DA1)	
218.	Rīga, bez adreses (Ielejas iela) zemesgabals	3880	0100 108 0048	Rīgas pilsētas pašvaldībai piekritīgs zemesgabals	~3880*	Dabas un apstādījumu teritorija (DA1)	
219.	Rīga, bez adreses (Ielejas iela) zemesgabals	4914	0100 108 0053	Rīgas pilsētas pašvaldībai piekritīgs zemesgabals	~4914*	Dabas un apstādījumu teritorija (DA1)	
220.	Rīga, bez adreses (Ielejas iela) zemesgabals	9346	0100 108 0057	Rīgas pilsētas pašvaldībai piekritīgs zemesgabals	~9346*	Dabas un apstādījumu teritorija (DA1)	
221.	Rīga, bez adreses (Ielejas iela) zemesgabals	4683	0100 108 0058	Rīgas pilsētas pašvaldības īpašums	4683	Dabas un apstādījumu teritorija (DA1)	
222.	Rīga, bez adreses	27992	0100 108 0062	Rīgas pilsētas	~27992*	Dabas un	

	(Dzintaru iela) zemesgabals			pašvaldībai piekritīgs zemesgabals		apstādījumu teritorija (DA2)	
223.	Rīga, bez adreses (Vētras iela) zemesgabals	6727	0100 108 0063	Rīgas pilsētas pašvaldībai piederīgs zemesgabals	~6727*	Dabas un apstādījumu teritorija (DA2)	
224.	Rīga, bez adreses (Ielejas iela) zemesgabals	3415	0100 108 0080	Zeme zemes reformas pabeigšanai**	~3415*	Savrupmāju apbūves teritorija (DzS2)	
225.	Rīga, bez adreses (Rītabuļļu iela) zemesgabals	5130	0100 108 0090	Rīgas pilsētas pašvaldībai piekritīgs zemesgabals	~5130*	Ielu teritorija (TR1)	Pēc atmežošanas zemesgabals paredzēts ielas izbūvei
226.	Rīga, bez adreses (Ielejas iela) zemesgabals	4356	0100 108 0115	Rīgas pilsētas pašvaldībai piekritīgs zemesgabals	~4356*	Dabas un apstādījumu teritorija (DA1)	
227.	Rīga, bez adreses (Ielejas iela) zemesgabals	6669	0100 108 0116	Rīgas pilsētas pašvaldībai piekritīgs zemesgabals	~6669*	Dabas un apstādījumu teritorija (DA1)	
228.	Rīga, bez adreses (Dzintara iela) zemesgabala daļa	1775	0100 108 0127	Rīgas pilsētas pašvaldībai piederīgs zemesgabals	~2230*	Savrupmāju apbūves teritorija (DzS2)	<i>Nenodod nemeža daļu ~455 m<sup>2</sup> platībā</i>
229.	Rīga, bez adreses (Ilmeņa iela) zemesgabals	2390	0100 108 0135	Zeme zemes reformas pabeigšanai**	~2390*	Savrupmāju apbūves teritorija (DzS2)	
230.	Rīga, bez adreses (Ilmeņa iela) zemesgabals	4117	0100 108 0143	Zeme zemes reformas pabeigšanai**	~5983*	Savrupmāju apbūves teritorija (DzS1)	
231.	Rīga, bez adreses (Ilmeņa iela)	498	0100 108 0161	Rīgas pilsētas pašvaldībai	~990*	Ielu teritorija (TR1)	<i>Nenodod nemeža daļu ~492 m<sup>2</sup> platībā</i>

	zemesgabala daļas (piegulošas 108/0196 un 108/2041)			piekritīgs zemesgabals			
232.	Rīga, bez adreses (Rītabuļļu iela) zemesgabals	6779	0100 108 0168	Rīgas pilsētas pašvaldībai piekritīgs zemesgabals	~6779*	Dabas un apstādījumu teritorija (DA2)	
233.	Rīga, bez adreses (Ilmeņa iela) zemesgabals	1235	0100 108 0179	Rezerves zemes fonda zeme	~1235*	Dabas un apstādījumu teritorija (DA2)	
234.	Rīga, bez adreses (Ielejas iela) zemesgabals (pievienojams 109/0002)	70	0100 108 0196	Rīgas pilsētas pašvaldībai piekritīgs zemesgabals	~70*	Dabas un apstādījumu teritorija (DA1)	
235.	Rīga, bez adreses (Dīgstu iela) zemesgabala daļa	1723	0100 108 0199	Rīgas pilsētas pašvaldībai piekritīgs zemesgabals	~3940*	Ielu teritorija (TR1)	<i>Nenodod nemeža daļu ~2217 m<sup>2</sup> platībā</i>
236.	Rīga, bez adreses (Rītabuļļu iela) zemesgabals	6307	0100 108 0221	Rīgas pilsētas pašvaldībai piekritīgs zemesgabals	~6307*	Dabas un apstādījumu teritorija (DA2)	
237.	Rīga, bez adreses (Vētras iela) zemesgabala daļas	804	0100 108 0243	Rīgas pilsētas pašvaldības īpašums	2681	Ielu teritorija (TR1)	<i>Nenodod nemeža daļu ~1877 m<sup>2</sup> platībā</i>
238.	Rīga, bez adreses (Dzintara iela) zemesgabals	1345	0100 108 2028	Zeme zemes reformas pabeigšanai**	~1345*	Savrupmāju apbūves teritorija (DzS2)	
239.	Rīga, Buļļu sala zemesgabals	190888	0100 108 2041	Rīgas pilsētas pašvaldībai piederīgs un piekritīgs zemesgabals	~190888*	Dabas un apstādījumu teritorija (DA1)	



240.	Rīga, bez adreses (Dzintara iela) zemesgabals	2422	0100 108 2042	Rīgas pilsētas pašvaldībai piekritīgs zemesgabals	~2422*	Dabas un apstādījumu teritorija (DA1)	
241.	Rīga, bez adreses (Ilmeņa iela, Vētras iela) zemesgabala daļas (piegulošas 108/2041 un 109/0002)	1993	0100 108 2048	Rīgas pilsētas pašvaldībai piekritīgs zemesgabals	~2400*	Ielu teritorija (TR1)	<i>Nenodod nemeža daļu ~407 m<sup>2</sup> platībā</i>
242.	Rīga, Ielejas iela zemesgabals	15011	0100 108 2071	Rīgas pilsētas pašvaldības īpašums	15011	Ielu teritorija (TR1)	Pēc atmežošanas zemesgabals paredzēts ielas izbūvei
243.	Rīga, bez adreses (Dzintara iela) zemesgabala daļas	4190	0100 108 9001	Rīgas pilsētas pašvaldībai piekritīgs zemesgabals	~11973*	Ielu teritorija (TR1)	<i>Nenodod nemeža daļu ~7783 m<sup>2</sup> platībā</i>
244.	Rīga, bez adreses (Asnu iela) zemesgabala daļas	1600	0100 108 9004	Rīgas pilsētas pašvaldības īpašums	2424	Ielu teritorija (TR1)	<i>Nenodod nemeža daļu ~824 m<sup>2</sup> platībā</i>
245.	Rīga, Buļļu sala zemesgabala daļas	3174489	0100 109 0002	Rīgas pilsētas pašvaldības īpašums	3382450	Daļa – dabas un apstādījumu teritorijas (DA1, DA2) Daļa – ūdeņu teritorija (Ū1) Daļa – ielu teritorija (TR1)	<i>Nenodod zemesgabala daļu, kas nepieciešama sabiedriskās peldvietas un tās infrastruktūras objektu izvietojumam un nemeža daļas ~207961 m<sup>2</sup> platībā</i> Pēc atmežošanas zemesgabala daļa paredzēta ielas izbūvei
246.	Rīga, bez adreses (Ilmeņa iela) zemesgabals	1944	0100 109 0051	Zeme zemes reformas pabeigšanai**	~1944*	Savrupmāju apbūves teritorija (DzS1)	
247.	Rīga, bez adreses	6635	0100 109 0052	Rīgas pilsētas	~6635*	Dabas un	

	(Ilmeņa iela) zemesgabals			pašvaldībai piekritīgs zemesgabals		apstādījumu teritorija (DA2)	
248.	Rīga, bez adreses (Ilmeņa iela) zemesgabals	11258	0100 109 0055	Rīgas pilsētas pašvaldībai piekritīgs zemesgabals	~11258*	Dabas un apstādījumu teritorija (DA1)	
249.	Rīga, bez adreses (Ilmeņa iela) zemesgabala daļas	1135	0100 109 0056	Rīgas pilsētas pašvaldībai piekritīgs zemesgabals	~2627*	Ielu teritorija (TR1)	<i>Nenodod nemeža daļu ~1492 m<sup>2</sup> platībā</i>
250.	Rīga, bez adreses (Vētras ielas rajons) zemesgabala daļa	3079	0100 109 0057	Zeme zemes reformas pabeigšanai**	~10117*	Savrupmāju apbūves teritorija (DzS1)	<i>Nenodod nemeža daļu ~7038 m<sup>2</sup> platībā</i>
251.	Rīga, bez adreses (Buļļu iela) zemesgabals	17120	0100 109 0096	Rīgas pilsētas pašvaldībai piekritīgs zemesgabals	~17120*	Dabas un apstādījumu teritorija (DA1)	
252.	Rīga, bez adreses (Ilmeņa iela) zemesgabala daļa	795	0100 109 0104	Zeme zemes reformas pabeigšanai**	~1098*	Savrupmāju apbūves teritorija (DzS1)	<i>Nenodod nemeža daļu ~303 m<sup>2</sup> platībā</i>
253.	Rīga, bez adreses (Ilmeņa iela) zemesgabals	2179	0100 109 0105	Zeme zemes reformas pabeigšanai**	~2179*	Savrupmāju apbūves teritorija (DzS1)	
254.	Rīga, Vētras iela 7A zemesgabals (pievienojams 109/0002)	2244	0100 109 0124	Rīgas pilsētas pašvaldības īpašums	2244	Dabas un apstādījumu teritorija (DA2)	
255.	Rīga, Rītabuļi zemesgabals	814499	0100 109 2015	Rīgas pilsētas pašvaldības īpašums	830162	Daļa – dabas un apstādījumu teritorija (DA1, DA2) Daļa – ielu teritorija	<i>Nenodod daļu ar kadastra apzīmējumu 0100 109 2015 8002 (~12040 m<sup>2</sup>), kas nodota valdījumā Rīgas Pārdaugavas izpilddirekcijai un, kas</i>

						(TR1)	<i>nepieciešama sabiedriskās peldvietas un tās infrastruktūras objektu izvietojumam un nemeža daļu 3623 m<sup>2</sup> platībā</i> Pēc atmežošanas zemesgabala daļa paredzēta ielas izbūvei
256.	Rīga, Vakarbuļļu botāniskais liegums zemesgabals	322392	0100 109 2023	Rīgas pilsētas pašvaldībai piekritīgs zemesgabals	~322392*	Dabas un apstādījumu teritorija (DA1)	
257.	Rīga, bez adreses (Ilmeņa iela) zemesgabala daļas	5066	0100 109 2024	Rīgas pilsētas pašvaldībai piekritīgs zemesgabals	~8184*	Ielu teritorija (TR1)	<i>Nenodod nemeža daļu ~3118 m<sup>2</sup> platībā</i>
258.	Rīga, bez adreses (Lielā iela, Platā iela) zemesgabals	22442	0100 110 0041	Rīgas pilsētas pašvaldībai piekritīgs zemesgabals	~22442*	Dabas un apstādījumu teritorija (DA2)	
259.	Rīga, bez adreses (Lielā iela) zemesgabals (pievienojams 110/0107)	1984	0100 110 0045	Rīgas pilsētas pašvaldībai piekritīgs zemesgabals	~1984*	Dabas un apstādījumu teritorija (DA2)	
260.	Rīga, bez adreses (Grants ielas rajons) zemesgabala daļa	19793	0100 110 0094	Rīgas pilsētas pašvaldībai piekritīgs zemesgabals	~27069*	Ielu teritorija (TR1)	<i>Nenodod nemeža daļu ~7276 m<sup>2</sup> platībā</i>
261.	Rīga, Kleistu iela 78B zemesgabals	2099844	0100110 0107	Rīgas pilsētas pašvaldības īpašums	2099844	Daļa – dabas un apstādījumu teritorija (DA1,	<i>Nenodod daļas ar kadastra apzīmējumiem 0100 110 0106 8007 (~152756 m<sup>2</sup>), 0100 110</i>

						DA3) Daļa – ūdeņu teritorija (Ū1) Daļa – ielu teritorija (TR1)	<i>0106 8008 (~192265 m<sup>2</sup>) un 0100 110 0106 8009 (~87480 m<sup>2</sup>), kas nodoti Rīgas domes Mājokļu un vides departamenta faktiskajā valdījumā Pēc atmežošanas zemesgabala daļas (~57089 m<sup>2</sup>) paredzēta ielu izbūvei</i>
262.	Rīga, bez adreses (Grants iela) zemesgabals	34528	0100 110 0176	Rīgas pilsētas pašvaldībai piekritīgs zemesgabals	~34528*	Dabas un apstādījumu teritorija (DA2)	
263.	Rīga, bez adreses (Grants ielas rajons) zemesgabals	161484	0100 110 0177	Rīgas pilsētas pašvaldībai piekritīgs zemesgabals	~161484*	Dabas un apstādījumu teritorija (DA2)	
264.	Rīga, bez adreses (Lielā iela) zemesgabals	44887	0100 110 0188	Rīgas pilsētas pašvaldībai piekritīgs zemesgabals	~44887*	Dabas un apstādījumu teritorija (DA2)	
265.	Rīga, bez adreses (Silikātu iela) zemesgabals	55883	0100 110 2117	Rīgas pilsētas pašvaldībai piekritīgs zemesgabals	~55883*	Dabas un apstādījumu teritorija (DA2)	
266.	Rīga, bez adreses (Grants iela) zemesgabals	48502	0100 110 2123	Rīgas pilsētas pašvaldībai piekritīgs zemesgabals	~48502*	Dabas un apstādījumu teritorija (DA2)	
267.	Rīga, bez adreses (Platā iela, Lielā iela) zemesgabals	12296	0100 110 2124	Rīgas pilsētas pašvaldībai piekritīgs zemesgabals	~12296*	Rūpnieciskās apbūves teritorija (R)	Pēc atmežošanas zemesgabalu paredzēta izmantot zaļo atkritumu kompostēšanas laukuma ierīkošanai

268.	Rīga, Grants iela 13B zemesgabala daļa	122888	0100 110 2162	Rīgas pilsētas pašvaldībai piekritīgs zemesgabals	78601	Daļa – dabas un apstādījumu teritorija (DA2) Daļa – rūpnieciskās apbūves teritorija (R)	<i>Nenodod nemeža daļu ~44287 m<sup>2</sup> platībā</i>
269.	Rīga, Vecāķu prospekts 30 zemesgabala daļas (piegulošas 111/0186, 111/0278)	1500	0100 111 0072	Rīgas pilsētas pašvaldībai piekritīgs zemesgabals	~16791*	Ielu teritorija (TR1)	<i>Nenodod nemeža daļu ~15291 m<sup>2</sup> platībā</i>
270.	Rīga, Vecāķu prospekts zemesgabals	7771	0100 111 0186	Rīgas pilsētas pašvaldība īpašums	7771	Daļa – dabas un apstādījumu teritorija (DA2) Daļa – transporta infrastruktūras teritorija (TR2) Daļa – ielu teritorija (TR1)	Pēc atmežošanas zemesgabala daļa paredzēta ielas izbūvei Zemesgabala daļa atrodas dzelzceļa zemes nodalījuma joslā
271.	Rīga, bez adreses (Rīnūžu mežs) zemesgabals	10000	0100 111 0217	Rīgas pilsētas pašvaldībai piekritīgs zemesgabals	~10000*	Jauktas centra apbūves teritorija (JC1)	Pēc atmežošanas zemesgabals paredzēts Valsts ugunsdzēsības un glābšanas dienesta Rīgas pilsētas pārvaldes ugunsdzēsības depo ēku būvniecībai
272.	Rīga, bez adreses (Vecāķu prospekts) zemesgabals	3113	0100 111 0222	Rīgas pilsētas pašvaldībai piekritīgs zemesgabals	~3113*	Dabas un apstādījumu teritorija (DA2)	
273.	Rīga, bez adreses (Vecāķu prospekts) zemesgabals	3040	0100 111 0277	Rīgas pilsētas pašvaldībai piekritīgs zemesgabals	~3040*	Dabas un apstādījumu teritorija (DA2)	

274.	Rīga, bez adreses (Rīnūžu mežs) zemesgabals	185827	0100 111 0278	Rīgas pilsētas pašvaldībai piekritīgs zemesgabals	~185827*	Dabas un apstādījumu teritorija (DA2)	
275.	Rīga, bez adreses (Rīnūžu mežs) zemesgabals (pievienojams 111/0278)	3900	0100 111 0293	Rezerves zemes fonda zeme	~3900*	Transporta infrastrukturā teritorija (TR2)	
276.	Rīga, bez adreses (Vecāķu prospekts) zemesgabals	2561	0100 111 0441	Rīgas pilsētas pašvaldībai piekritīgs zemesgabals	~2561*	Dabas un apstādījumu teritorija (DA2)	
277.	Rīga, bez adreses (Ciedru iela) zemesgabala daļas (pieguloša 111/0278)	1309	0100 111 2067	Rīgas pilsētas pašvaldībai piekritīgs zemesgabals	~2723*	Ielu teritorija (TR1)	<i>Nenodod nemeža daļu ~1414 m<sup>2</sup> platībā</i>
278.	Rīga, bez adreses (Jaunciema gatves rajons) zemesgabala daļas (piegulošas 113/2084 un 113/0250)	2004	0100 113 0035	Rīgas pilsētas pašvaldībai piekritīgs zemesgabals	~5723*	Ielu teritorija (TR1)	<i>Nenodod nemeža daļu ~3719 m<sup>2</sup> platībā</i>
279.	Rīga, bez adreses (Lapsukalna iela) zemesgabala daļas (piegulošas 120/1165 un 120/0168)	1322	0100 113 0167	Zeme zemes reformas pabeigšanai**	~4260*	Savrupmāju apbūves teritorija (DzS2)	<i>Nenodod nemeža daļu ~2938 m<sup>2</sup> platībā</i>
280.	Rīga, bez adreses (Lapsukalna iela) zemesgabals	6305	0100 113 0168	Rīgas pilsētas pašvaldībai piekritīgs zemesgabals	~6305*	Dabas un apstādījumu teritorija (DA1)	
281.	Rīga, Jaunciema Gatve 171	23000	0100 113 0181	Rīgas pilsētas pašvaldība	174783	Daļa – dabas un apstādījumu	<i>Nenodod nemeža daļu ~151783 m<sup>2</sup> platībā</i>

	zemesgabala daļa			īpašums		teritorija (DA2) Daļa – jauktas centra apbūves teritorija (JC1)	
282.	Rīga, Jaunciema gatve zemesgabals	67322	0100 113 0250	Rīgas pilsētas pašvaldības īpašums	67322	Daļa – dabas un apstādījumu teritorija (DA2) Daļa – ielu teritorija (TR1)	Pēc atmežošanas zemesgabala daļas paredzētas ielu izbūvei
283.	Rīga, bez adreses (Jaunciema gatve) zemesgabals	3331	0100 113 0273	Rīgas pilsētas pašvaldībai piekritīgs zemesgabals	~3331*	Ielu teritorija (TR1)	Pēc atmežošanas zemesgabals paredzēts ielas izbūvei
284.	Rīga, Jaunciema gatve 171 zemesgabals	92128	0100 113 0275	Rīgas pilsētas pašvaldības īpašums	92128	Daļa – dabas un apstādījumu teritorija (DA2) Daļa – ūdeņu teritorija (Ū1) Daļa – ielu teritorija (TR1)	Pēc atmežošanas zemesgabala daļas paredzētas ielu izbūvei
285.	Rīga, bez adreses (Jaunciema gatve) zemesgabals (pievienojams 120/1165)	1200	0100 113 0338	Rīgas pilsētas pašvaldībai piekritīgs zemesgabals	~1200*	Dabas un apstādījumu teritorija (DA2)	
286.	Rīga, Jaunciema gatve zemesgabals	21163	0100 113 2084	Rīgas pilsētas pašvaldības īpašums	21163	Daļa – dabas un apstādījumu teritorija DA2) Daļa – jauktas centra apbūves teritorija (JC1) Daļa – ielu teritorija (TR1)	Pēc atmežošanas zemesgabala daļas paredzētas ielu izbūvei, daļa paredzēta jauktai centra apbūvei

287.	Rīga, bez adreses (Jaunciema gatve) zemesgabals	5423	0100 113 2243	Rīgas pilsētas pašvaldībai piekritīgs zemesgabals	~5423*	Dabas un apstādījumu teritorija (DA2)	
288.	Rīga, bez adreses (Skuju iela) zemesgabals	26950	0100 113 2258	Rīgas pilsētas pašvaldībai piederīgs zemesgabals	~27950*	Dabas un apstādījumu teritorija (DA2)	
289.	Rīga, bez adreses (Kātu iela) zemesgabals	3794	0100 113 2677	Rīgas pilsētas pašvaldības īpašums	3794	Ielu teritorija (TR1)	Pēc atmežošanas zemesgabals paredzēts ielas izbūvei
290.	Rīga, bez adreses (Rudzu iela) zemesgabals	1349	0100 113 2678	Rīgas pilsētas īpašums	1349	Ielu teritorija (TR1)	Pēc atmežošanas zemesgabals paredzēts ielas izbūvei
291.	Rīga, bez adreses (Jaunciema 5.šķērslīnija) zemesgabals	4692	0100 114 0116	Rīgas pilsētas pašvaldībai piekritīgs zemesgabals	~4692*	Dabas un apstādījumu teritorija (DA2)	
292.	Rīga, bez adreses (Jaunciema 1.šķērslīnija) zemesgabala daļas (piegulošas 114/2044)	2378	0100 114 0131	Rīgas pilsētas pašvaldībai piekritīgs zemesgabals	~7529*	Ielu teritorija (TR1)	<i>Nenodod nemeža daļu ~5151 m<sup>2</sup> platībā</i>
293.	Rīga, bez adreses (Jaunciema 8.šķērslīnija) zemesgabals	57524	0100 114 0137	Rīgas pilsētas pašvaldības īpašums	57524	Dabas un apstādījumu teritorija (DA2)	
294.	Rīga, bez adreses (Jaunciema 6.līnijas rajons) zemesgabala daļas (piegulošas 114/0271)	695	0100 114 0138	Rīgas pilsētas pašvaldībai piekritīgs zemesgabals	~2411*	Ielu teritorija (TR1)	<i>Nenodod nemeža daļu ~1716 m<sup>2</sup> platībā</i>
295.	Rīga, bez adreses	1249	0100 114 0145	Rīgas pilsētas	1249	Ielu teritorija (TR1)	Pēc atmežošanas zemesgabals



	(Jaunciema 7.šķērslīnija) zemesgabals			pašvaldības īpašums			paredzēts ielas izbūvei
296.	Rīga, bez adreses (Jaunciema 8.šķērslīnija) zemesgabala daļa (pieguloša 114/0137)	5327	0100 114 0186	Rīgas pilsētas pašvaldībai piekritīgs zemesgabals	~16807*	Ielu teritorija (TR1)	<i>Nenodod nemeža daļu ~11480 m<sup>2</sup> platībā</i>
297.	Rīga, bez adreses (Jaunciema 5.šķērslīnija) zemesgabals	20159	0100 114 0216	Rīgas pilsētas pašvaldībai piekritīgs zemesgabals	~20159*	Dabas un apstādījumu teritorija (DA2)	
298.	Rīga, bez adreses (Jaunciema 6.līnija) zemesgabala daļa (pieguloša 114/0354 (114/0350))	310	0100 114 0217	Rīgas pilsētas pašvaldībai piekritīgs zemesgabals	~786*	Ielu teritorija (TR1)	<i>Nenodod nemeža daļu ~476 m<sup>2</sup> platībā</i>
299.	Rīga, bez adreses (Jaunciema 5.šķērslīnija) zemesgabals (~2108 m <sup>2</sup> )	2108	0100 114 0270	Rezerves zemes fonda zeme	~2108*	Dabas un apstādījumu teritorija (DA2)	
300.	Rīga, bez adreses (Jaunciema 8.šķērslīnija) zemesgabals	23084	0100 114 0271	Rīgas pilsētas pašvaldībai piekritīgs zemesgabals	~23084*	Dabas un apstādījumu teritorija (DA2)	
301.	Rīga, Jaunciema 6.līnija zemesgabals	413462	0100 114 0300	Rīgas pilsētas pašvaldības īpašums	413462	Daļa – dabas un apstādījumu teritorija (DA1) Daļa – ielu teritorija (TR1)	<i>Nenodod daļu – nomas zemesgabalu ar kadastra apzīmējumu 0100 114 0300 8001 (60 m<sup>2</sup>), kas iznomāts SIA „LIVO ART” līdz 14.03.2023. Pēc atmežošanas zemesgabala</i>

							daļa paredzēta ielas izbūvei
302.	Rīga, bez adreses (Jaunciema 5.šķērslīnija) zemesgabals (pievienojams 114/0116)	410	0100 114 0322	Rīgas pilsētas pašvaldībai piekritīgs zemesgabals	~410*	Dabas un apstādījumu teritorija (DA2)	
303.	Rīga, bez adreses (Jaunciema 10.šķērslīnija) zemesgabals	496	0100 114 0343	Rīgas pilsētas pašvaldībai piekritīgs zemesgabals	~496*	Savrupmāju apbūves teritorija (DzS1)	Pēc atmežošanas zemesgabals paredzēts savrupmāju apbūvei
304.	Rīga, bez adreses (Jaunciema 10.šķērslīnija) zemesgabals	663	0100 114 0344	Rīgas pilsētas pašvaldībai piekritīgs zemesgabals	~663*	Dabas un apstādījumu teritorija (DA2)	
305.	Rīga, bez adreses (Jaunciema 10.šķērslīnija) zemesgabals	10803	0100 114 0350	Rīgas pilsētas pašvaldībai piekritīgs zemesgabals	~10803*	Dabas un apstādījumu teritorija (DA2)	
306.	Rīga, bez adreses (Jaunciema 10.šķērslīnija) zemesgabals	7817	0100 114 0351	Rīgas pilsētas pašvaldībai piekritīgs zemesgabals	~7817*	Ielu teritorija (TR1)	Pēc atmežošanas zemesgabals paredzēts ielas izbūvei
307.	Rīga, bez adreses (Jaunciema 6.līnija) zemesgabala daļa	479	0100 114 0354	Rīgas pilsētas pašvaldībai piekritīgs zemesgabals	~512*	Ielu teritorija (TR1)	<i>Nenodod nemeža daļu ~33 m<sup>2</sup> platībā</i>
308.	Rīga, Jaunciema gatve zemesgabals	320369	0100 114 0743	Rīgas pilsētas pašvaldības īpašums	320369	Daļa – dabas un apstādījumu teritorija (DA1) Daļa – ielu teritorija (TR1)	Pēc atmežošanas zemesgabala daļas paredzētas ielu izbūvei
309.	Rīga, Jaunciema gatve	137369	0100 114 2044	Rīgas pilsētas	137369	Daļa – dabas un	Pēc atmežošanas zemesgabala

	zemesgabals			pašvaldības īpašums		apstādījumu teritorija (DA2) Daļa – ielu teritorija (TR1)	daļas paredzētas ielu izbūvei
310.	Rīga, bez adreses (Jaunciema 10.šķērslīnija) zemesgabals	26957	0100 114 2086	Rīgas pilsētas pašvaldībai piekritīgs zemesgabals	~26957*	Dabas un apstādījumu teritorija (DA1)	
311.	Rīga, bez adreses (Jaunciema gatve) zemesgabals	19079	0100 114 2087	Rīgas pilsētas pašvaldībai piekritīgs zemesgabals	~19079*	Dabas un apstādījumu teritorija (DA1)	
312.	Rīga, Jaunciema 6.līnija zemesgabals	224293	0100 114 2105	Rīgas pilsētas pašvaldības īpašums	224293	Daļa – dabas un apstādījumu teritorija (DA1) Daļa – ielu teritorija (TR1)	Pēc atmežošanas zemesgabala daļas paredzētas ielu izbūvei
313.	Rīga, bez adreses (Jaunciema gatve) zemesgabals	1324	0100 114 2201	Rīgas pilsētas pašvaldībai piekritīgs zemesgabals	~1324*	Daļa – dabas un apstādījumu teritorija (DA2) Daļa – ielu teritorija (TR1)	Pēc atmežošanas zemesgabala daļas paredzētas ielu izbūvei
314.	Rīga, bez adreses (Jaunciema 6.šķērslīnijas rajons) zemesgabals (piegulošs 114/0137)	696	0100 114 2592	Rezerves zemes fonda zeme	~696*	Savrupmāju apbūves teritorija (DzS1)	
315.	Rīga, bez adreses (Jaunciema 6.līnija) zemesgabala daļas (piegulošas 114/0300)	22006	0100 114 9001	Rīgas pilsētas pašvaldībai piekritīgs zemesgabals	~42748*	Ielu teritorija (TR1)	<i>Nenodod nemeža daļu ~20742 m<sup>2</sup> platībā</i>
316.	Rīga, bez adreses (Jaunciema 5.līnija)	325	0100 114 9008	Rīgas pilsētas pašvaldībai	~4637*	Ielu teritorija (TR1)	<i>Nenodod nemeža daļu ~4312 m<sup>2</sup> platībā</i>

	zemesgabala daļa (pieguloša 114/0350)			piekritīgs zemesgabals			
317.	Rīga, Jaunciema 7.šķērslīnija zemesgabala daļa (pieguloša 114/0137)	903	0100 114 9011	Rīgas pilsētas pašvaldības īpašums	3274	Ielu teritorija (TR1)	<i>Nenodod nemeža daļu ~2371 m<sup>2</sup> platībā</i>
318.	Rīga, Jaunciema 6.šķērslīnija zemesgabala daļas (piegulošas 114/0137)	2517	0100 114 9013	Rīgas pilsētas pašvaldības īpašums	7344	Ielu teritorija (TR1)	<i>Nenodod nemeža daļu ~4827 m<sup>2</sup> platībā</i>
319.	Rīga, bez adreses (Jaunciema 5.šķērslīnija) zemesgabala daļa (pieguloša 114/0216)	525	0100 114 9999	Rīgas pilsētas pašvaldībai piekritīgs zemesgabals	~14288*	Ielu teritorija (TR1)	<i>Nenodod nemeža daļu ~13763 m<sup>2</sup> platībā</i>
320.	Rīga, bez adreses (Sapņu iela, Priekules iela, Padures iela) zemesgabala daļas (piegulošas 119/2026)	852	0100 119 0026	Rīgas pilsētas pašvaldībai piekritīgs zemesgabals	~8991*	Ielu teritorija (TR1)	<i>Nenodod nemeža daļu ~8139 m<sup>2</sup> platībā</i>
321.	Rīga, Kazdangas iela, Ziepniekkalna iela zemesgabals	276705	0100 119 0088	Rīgas pilsētas pašvaldības īpašums	276705	Daļas – dabas un apstādījumu teritorija (DA1,DA2) Daļa – ielu teritorija (TR1)	Pēc atmežošanas zemesgabala daļas paredzētas ielu izbūvei
322.	Rīga, Bauskas iela, Jāņa Čakstes gatve zemesgabals	15255	0100 119 0244	Rīgas pilsētas pašvaldības īpašums	18573	Daļa –jauktas centra apbūves teritorija (JC2) Daļa – ielu teritorija (TR1)	<i>Nenodod nemeža daļu ~3318 m<sup>2</sup> platībā</i>

323.	Rīga, bez adreses (Bauskas iela) zemesgabals	58026	0100 119 0245	Rīgas pilsētas pašvaldībai piekritīgs zemesgabals	~58026*	Dabas un apstādījumu teritorija (DA2)	
324.	Rīga, bez adreses (Bauskas iela) zemesgabala daļa (pieguloša 119/0245)	2245	0100 119 0248	Rīgas pilsētas pašvaldībai piekritīgs zemesgabals	~4343*	Ielu teritorija (TR1)	<i>Nenodod nemeža daļu ~2098 m<sup>2</sup> platībā</i>
325.	Rīga, Ziepniekkalna iela zemesgabala daļas	104202	0100 119 0250	Rīgas pilsētas pašvaldības īpašums	113546	Daļas – dabas un apstādījumu teritorija (DA2) Daļa – ielu teritorija (TR1)	<i>Nenodod nemeža daļu ~9344 m<sup>2</sup> platībā</i> Pēc atmežošanas zemesgabala daļas paredzētas ielu izbūvei
326.	Rīga, bez adreses (Kazdangas iela) zemesgabala daļa (pieguloša 119/2132)	1626	0100 119 0253	Rīgas pilsētas pašvaldībai piekritīgs zemesgabals	~103380*	Ielu teritorija (TR1)	<i>Nenodod nemeža daļu ~101754 m<sup>2</sup> platībā</i>
327.	Rīga, Kazdangas iela zemesgabals	15172	0100 119 0295	Rīgas pilsētas pašvaldības īpašums	15172	Dabas un apstādījumu teritorija (DA2)	
328.	Rīga, Celtnieku iela, Rītausmas iela zemesgabals	1001274	0100 119 0296	Rīgas pilsētas pašvaldības īpašums	1001274	Daļas – dabas un apstādījumu teritorija (DA1,DA2) Daļa – ielu teritorija	Pēc atmežošanas zemesgabala daļas paredzētas ielu izbūvei
329.	Rīga, bez adreses (Ziepniekkalna iela) zemesgabals (pievienojams 119/0088)	200	0100 119 0304	Rīgas pilsētas pašvaldībai piekritīgs zemesgabals	~200*	Dabas un apstādījumu teritorija (DA2)	
330.	Rīga, bez adreses (Bauskas iela) zemesgabals	2700	0100 119 0305	Rezerves zemes fonda zeme	~2700*	Dabas un apstādījumu teritorija (DA2)	Pēc atmežošanas zemesgabals paredzēts AS „Latvenergo” objekta būvniecībai
331.	Rīga, bez adreses (Ūpju iela)	8	0100 119 0306	Rīgas pilsētas pašvaldībai	~8*	Dabas un apstādījumu	

	zemesgabals (pievienojams 119/0250)			piekritīgs zemesgabals		teritorija (DA2)	
332.	Rīga, bez adreses (Ūpju iela) zemesgabals (pievienojams 119/0250)	369	0100 119 0307	Rīgas pilsētas pašvaldībai piekritīgs zemesgabals	~369*	Dabas un apstādījumu teritorija (DA2)	
333.	Rīga, bez adreses (Pupuķu iela) zemesgabals	32200	0100 119 0309	Rīgas pilsētas pašvaldībai piekritīgs zemesgabals	~32200*	Dabas un apstādījumu teritorija (DA2)	
334.	Rīga, Ziepniekkalna iela zemesgabals	8181	0100 119 0374	Rīgas pilsētas pašvaldības īpašums	8181	Dabas un apstādījumu teritorija (DA2)	
335.	Rīga, bez adreses (Padures iela) zemesgabals (pievienojams 129/0088)	3240	0100 119 2026	Rīgas pilsētas pašvaldībai piekritīgs zemesgabals	~3240*	Dabas un apstādījumu teritorija (DA2)	
336.	Rīga, bez adreses (Pupuķu iela) zemesgabals	12788	0100 119 2035	Rīgas pilsētas pašvaldībai piekritīgs zemesgabals	~12788*	Dabas un apstādījumu teritorija (DA2)	
337.	Rīga, bez adreses (Jāņa Čakstes gatve) zemesgabala daļa	4942	0100 119 2042	Rīgas pilsētas pašvaldībai piekritīgs zemesgabals	~9741*	Ielu teritorija (TR1)	<i>Nenodod nemeža daļu ~4799 m<sup>2</sup> platībā</i>
338.	Rīga, bez adreses (Ziepniekkalna iela) zemesgabals	4950	0100 119 2043	Rīgas pilsētas pašvaldībai piekritīgs zemesgabals	~4950*	Dabas un apstādījumu teritorija (DA2)	
339.	Rīga, bez adreses (Kazdangas iela)	2195	0100 119 2132	Rīgas pilsētas pašvaldībai	~68494*	Dabas un apstādījumu	<i>Nenodod nemeža daļu ~66299 m<sup>2</sup> platībā</i>

	zemesgabala daļa			piekritīgs zemesgabals		teritorija (DA2)	
340.	Rīga, Ziepniekkalna iela 58A zemesgabala daļa (pievienojams 119/0256)	1616	0100 119 2194	Rīgas pilsētas pašvaldības īpašums	3660	Daļa – dabas un apstādījumu teritorija (DA2) Daļa – ielu teritorija (TR1)	<i>Nenodod nemeža daļu ~2044 m<sup>2</sup> platībā</i>
341.	Rīga, bez adreses (Ziepniekkalna iela) zemesgabala daļa (pieguloša 119/0088)	1255	0100 119 9004	Rīgas pilsētas pašvaldībai piekritīgs zemesgabals	~40758*	Ielu teritorija (TR1)	<i>Nenodod nemeža daļu ~39503 m<sup>2</sup> platībā</i>
342.	Rīga, bez adreses (Kazdangas iela) zemesgabala daļa (pieguloša 119/0088)	1179	0100 119 9006	Rīgas pilsētas pašvaldībai piekritīgs zemesgabals	~12388*	Ielu teritorija (TR1)	<i>Nenodod nemeža daļu ~11209 m<sup>2</sup> platībā</i>
343.	Rīga, bez adreses (Vecāķu prospekts) zemesgabala daļas (piegulošas 120/2232, 120/0246, 120/0247)	3326	0100 120 0005	Rīgas pilsētas pašvaldībai piekritīgs zemesgabals	~19618*	Ielu teritorija (TR1)	<i>Nenodod nemeža daļu ~16292 m<sup>2</sup> platībā</i>
344.	Rīga, bez adreses (Saulgriežu iela) zemesgabala daļa (pieguloša 120/2232)	482	0100 120 0012	Rīgas pilsētas pašvaldībai piekritīgs zemesgabals	~1400*	Ielu teritorija (TR1)	<i>Nenodod nemeža daļu ~918 m<sup>2</sup> platībā</i>
345.	Rīga, bez adreses (Sēkļu iela) zemesgabala daļas (piegulošas 120/0246)	303	0100 120 0017	Rīgas pilsētas pašvaldībai piekritīgs zemesgabals	~667*	Ielu teritorija (TR1)	<i>Nenodod nemeža daļu ~364 m<sup>2</sup> platībā</i>
346.	Rīga, Liedaga iela zemesgabala daļa	1396	0100 120 0045	Rīgas pilsētas pašvaldības īpašums	1423	Ielu teritorija (TR1)	<i>Nenodod nemeža daļu ~27 m<sup>2</sup> platībā</i>
347.	Rīga, bez adreses (Stāvvadu iela)	2744	0100 120 0128	Rīgas pilsētas pašvaldībai	~19392*	Ielu teritorija (TR1)	<i>Nenodod nemeža daļu ~16648 m<sup>2</sup> platībā</i>

	zemesgabala daļa (pieguloša 120/2281)			piekritīgs zemesgabals			
348.	Rīga, bez adreses (Vecāķu prospekts) zemesgabals	2982	0100 120 0246	Zeme zemes reformas pabeigšanai**	~2982*	Savrupmāju apbūves teritorija (DzS1)	
349.	Rīga, bez adreses (Vecāķu prospekts) zemesgabals	1733	0100 120 0247	Zeme zemes reformas pabeigšanai**	~1733*	Savrupmāju apbūves teritorija (DzS1)	
350.	Rīga, Stāvvadu iela zemesgabals	548	0100 120 0335	Rīgas pilsētas pašvaldības īpašums	548	Ielu teritorija (TR1)	Pēc atmežošanas zemesgabals paredzēts ielas izbūvei
351.	Rīga, Stāvvadu iela 6 zemesgabals	23835	0100 120 0424	Rīgas pilsētas pašvaldības īpašums	23835	Dabas un apstādījumu teritorija (DA1)	
352.	Rīga, bez adreses (Jaunciema gatves rajons) zemesgabals	13347	0100 120 0469	Rīgas pilsētas pašvaldībai piederīgs zemesgabals	~13347*	Dabas un apstādījumu teritorija (DA2)	
353.	Rīga, bez adreses (Vecāķu prospekta rajons) zemesgabals (pievienojams 120/2263)	2286	0100 120 0470	Rīgas pilsētas pašvaldībai piederīgs zemesgabals	~2286*	Dabas un apstādījumu teritorija (DA2)	
354.	Rīga, bez adreses (Vecāķu prospekta rajons) zemesgabals (pievienojams 120/2263)	590	0100 120 0473	Rīgas pilsētas pašvaldībai piederīgs zemesgabals	~590*	Dabas un apstādījumu teritorija (DA2)	
355.	Rīga, bez adreses (Jaunciema gatves rajons) zemesgabals (pievienojams 120/1165)	555	0100 120 0474	Rīgas pilsētas pašvaldībai piederīgs zemesgabals	~555*	Dabas un apstādījumu teritorija (DA2)	



356.	Rīga, bez adreses (Stāvvadu ielas rajons) zemesgabals (pievienojams 120/0759)	40	0100 120 0621	Rīgas pilsētas pašvaldībai piederīgs zemesgabals	~40*	Dabas un apstādījumu teritorija (DA1)	
357.	Rīga, bez adreses (Brīzes iela) zemesgabals	531	0100 120 0634	Rīgas pilsētas pašvaldībai piekritīgs zemesgabals	~531*	Ielu teritorija (TR1)	Pēc atmežošanas zemesgabals paredzēts ielas izbūvei
358.	Rīga, bez adreses (Vecāķu prospekts) zemesgabala daļas	27177	0100 120 0635	Rīgas pilsētas pašvaldības īpašums	35193	Ielu teritorija (TR1)	<i>Nenodod nemeža daļu ~8016 m<sup>2</sup> platībā</i>
359.	Rīga, bez adreses (Skanstnieku iela) zemesgabals	1114	0100 120 0659	Rīgas pilsētas pašvaldībai piekritīgs zemesgabals	~1114*	Ielu teritorija (TR1)	Pēc atmežošanas zemesgabals paredzēts ielas izbūvei
360.	Rīga, bez adreses (Jaunciema gatves rajons) zemesgabals (piegulošs 120/1165)	1234	0100 120 0706	Rīgas pilsētas pašvaldībai piekritīgs zemesgabals	~1234*	Ielu teritorija (TR1)	Pēc atmežošanas zemesgabals paredzēts ielas izbūvei
361.	Rīga, bez adreses (Vecāķu prospekts) zemesgabals	1365	0100 120 0721	Rezerves zemes fonda zeme	~1365*	Savrupmāju apbūves teritorija (DzS1)	
362.	Rīga, bez adreses (Vecāķu prospekta rajons) zemesgabals (pievienojams 120/2668)	5300	0100 120 0722	Rīgas pilsētas pašvaldībai piekritīgs zemesgabals	~5300*	Transporta infrastruktūras teritorija (TR2)	
363.	Rīga, bez adreses (Brīzes iela)	16800	0100 120 0728	Rīgas pilsētas pašvaldībai	~16800*	Dabas un apstādījumu	

	zemesgabals			piekritīgs zemesgabals		teritorija (DA2)	
364.	Rīga, Mangaļsalas iela 1 zemesgabala daļas	2444912	0100 120 0759	Rīgas pilsētas pašvaldības īpašums	2633726	Daļas –dabas un apstādījumu teritorija (DA1,DA2) Daļa – savrupmāju apbūves teritorija (DzS2) Daļa – ūdeņu teritorija (Ū1) Daļa – ielu teritorija (TR1)	<i>Nenodod daļu ~152400 m<sup>2</sup>, kas nepieciešama pludmales, aktīvās atpūtas zonas labiekārtošanai un nemeža daļu ~36414 m<sup>2</sup> platībā</i> Pēc atmežošanas zemesgabala daļas paredzētas ielu izbūvei
365.	Rīga, Mangaļsalas iela 1 zemesgabals	4970542	0100 120 1165	Rīgas pilsētas pašvaldības īpašums	4970542	Daļas – dabas un apstādījumu teritorija (DA1,DA2) Daļa – ielu teritorija (TR1)	Pēc atmežošanas zemesgabala daļas paredzētas ielu izbūvei
366.	Rīga, Atlantijas iela zemesgabala daļa (pievienojams 111/0278)	2276	0100 120 2068	Rīgas pilsētas pašvaldības īpašums	3173	Dabas un apstādījumu teritorija (DA2)	<i>Nenodod nemeža daļu ~897 m<sup>2</sup> platībā</i>
367.	Rīga, Pludmales iela 18 zemesgabals (pievienojams 120/2232)	970	0100 120 2117	Rīgas pilsētas pašvaldības īpašums	970	Daļa – dabas un apstādījumu teritorija (DA2) Daļa – ielu teritorija (TR1)	Pēc atmežošanas zemesgabala daļas paredzētas ielas izbūvei Tiek risināts jautājums par privātpersonai piederošo ēku iegūšanu Rīgas pilsētas pašvaldības īpašumā (Rīgas domes 05.07.2016. lēmums Nr.4025)
368.	Rīga, Pludmales iela 2 zemesgabals	780	0100 120 2171	Rīgas pilsētas pašvaldības īpašums	780	Dabas un apstādījumu teritorija (DA2)	
369.	Rīga, bez adreses (Mazsalacas iela)	3009	0100 120 2217	Rezerves zemes fonda	~3009*	Savrupmāju apbūves teritorija (DzS3)	

	zemesgabals			zeme			
370.	Rīga, Pakalnes iela zemesgabals	11819	0100 120 2226	Rīgas pilsētas pašvaldības īpašums	11819	Daļa – savrupmāju apbūves teritorija (DzS1) Daļa – ielu teritorija (TR1)	Pēc atmežošanas zemesgabals paredzēts Rīgas pirmsskolas izglītības iestādes būvniecībai
371.	Rīga, Saulgriežu iela 11 zemesgabala daļa	414372	0100 120 2232	Rīgas pilsētas pašvaldības īpašums	526953	Daļas – dabas un apstādījumu teritorija (DA1,DA2) Daļa – ielu teritorija (TR1)	<i>Nenodod daļu ar platību ~103760 m<sup>2</sup>, kas nodota Ziemeļu izpilddirekcijas valdījumā, kas nepieciešama peldvietas „Vecāķi” labiekārtošanai un uzturēšanai un daļas – nomas zemesgabalus ar kadastra apzīmējumiem 0100 120 2232 8005 (~445 m<sup>2</sup>), kas iznomāts J.Girnim līdz 29.05.2022., 100 120 2232 8007 (~902 m<sup>2</sup>), kas iznomāts SIA „MIKRON PLUS” līdz 12.05.2047. un 100 120 2232 (~80 m<sup>2</sup>), kas iznomāts SIA „BITE LATVIJA” līdz 02.04.2022. un nemeža daļas ~7394 m<sup>2</sup> platībā</i> Pēc atmežošanas zemesgabala daļas paredzētas ielas izbūvei
372.	Rīga, bez adreses (Pludmales iela) zemesgabals	63528	0100 120 2237	Rīgas pilsētas pašvaldībai piekritīgs zemesgabals	~63528*	Dabas un apstādījumu teritorija (DA2)	
373.	Rīga, bez adreses (Vecāķu prospekts) zemesgabals	11169	0100 120 2248	Rīgas pilsētas pašvaldībai piekritīgs	~11169*	Dabas un apstādījumu teritorija (DA2)	

				zemesgabals			
374.	Rīga, bez adreses (Vecāķu prospekts) zemesgabals	12371	0100 120 2250	Rīgas pilsētas pašvaldībai piekritīgs zemesgabals	~12371*	Dabas un apstādījumu teritorija (DA2)	
375.	Rīga, bez adreses (Skanstnieku iela) zemesgabals	9638	0100 120 2251	Rīgas pilsētas pašvaldībai piekritīgs zemesgabals	~9638*	Dabas un apstādījumu teritorija (DA2)	
376.	Rīga, bez adreses (Vecāķu prospekts) zemesgabals	15750	0100 120 2254	Rīgas pilsētas pašvaldībai piekritīgs zemesgabals	~15750*	Dabas un apstādījumu teritorija (DA2)	
377.	Rīga, bez adreses (Vecāķu prospekts) zemesgabals	6118	0100 120 2258	Rīgas pilsētas pašvaldībai piekritīgs zemesgabals	~6118*	Dabas un apstādījumu teritorija (DA2)	
378.	Rīga, bez adreses (Vecāķu prospekts) zemesgabals	12709	0100 120 2262	Rīgas pilsētas pašvaldībai piekritīgs zemesgabals	~12709*	Dabas un apstādījumu teritorija (DA2)	
379.	Rīga, Vecāķu prospekts zemesgabals	136759	0100 120 2263	Rīgas pilsētas pašvaldības īpašums	136759	Daļa – dabas un apstādījumu teritorija (DA2) Daļa – ielu teritorija (TR1)	Pēc atmežošanas zemesgabala daļa paredzēta ielas izbūvei
380.	Rīga, Vecāķu prospekts 35 zemesgabals	58500	0100 120 2266	Rīgas pilsētas pašvaldības īpašums	58500	Dabas un apstādījumu teritorija (DA2)	
381.	Rīga, bez adreses (Stāvvadu iela) zemesgabals	50562	0100 120 2281	Rīgas pilsētas pašvaldībai piekritīgs zemesgabals	~50562*	Dabas un apstādījumu teritorija (DA2)	

382.	Rīga, bez adreses (Traleru ielas rajons) Zemesgabals (pievienojams 120/0759)	3413	0100 120 2292	Rīgas pilsētas pašvaldībai piekritīgs zemesgabals	~3413*	Dabas un apstādījumu teritorija (DA2)	
383.	Rīga, bez adreses (Traleru ielas rajons) zemesgabals	17946	0100 120 2293	Rīgas pilsētas pašvaldībai piederīgs zemesgabals	~17946*	Dabas un apstādījumu teritorija (DA2)	
384.	Rīga, bez adreses (Augusta Dombrovska iela) zemesgabals (pievienojams 111/0278)	2758	0100 120 2392	Rīgas pilsētas pašvaldībai piekritīgs zemesgabals	~2758*	Dabas un apstādījumu teritorija (DA2)	
385.	Rīga, bez adreses (Pludmales iela) zemesgabals (piegulošs 120/2171)	78	0100 120 2580	Rīgas pilsētas pašvaldības īpašums	78	Ielu teritorija (TR1)	Pēc atmežošanas zemesgabals paredzēts ielas izbūvei
386.	Rīga, Vecāķu prospekts 33 zemesgabals	9585	0100 120 2668	Rīgas pilsētas pašvaldības īpašums	9585	Dabas un apstādījumu teritorija (DA2)	
387.	Rīga, bez adreses (Zibens iela) zemesgabals	2003	0100 120 2686	Rīgas pilsētas pašvaldības īpašums	2003	Ielu teritorija (TR1)	Pēc atmežošanas zemesgabals paredzēts ielas izbūvei
388.	Rīga, bez adreses (Brīzes iela) zemesgabals	1974	0100 120 2695	Rīgas pilsētas pašvaldības īpašums	1974	Ielu teritorija (TR1)	Pēc atmežošanas zemesgabals paredzēts ielas izbūvei
389.	Rīga, bez adreses (Vecāķu prospekts) zemesgabala daļa (pieguloša 120/2248)	5872	0100 120 9014	Rīgas pilsētas pašvaldībai piekritīgs zemesgabals	~38285*	Ielu teritorija (TR1)	<i>Nenodod nemeža daļu ~32413 m<sup>2</sup> platībā</i>
390.	Rīga, bez adreses	3133	0100 120 9016	Rīgas pilsētas	~8726*	Ielu teritorija (TR1)	<i>Nenodod nemeža daļu</i>

	(Kāpu prospekts) zemesgabala daļas (piegulošas 120/2232)			pašvaldībai piekritīgs zemesgabals			~5593 m <sup>2</sup> platībā
391.	Rīga, bez adreses (Pludmales iela) zemesgabala daļa (pieguloša 120/2237 un 120/2171)	199	0100 120 9021	Rīgas pilsētas pašvaldībai piekritīgs zemesgabals	~2314*	Ielu teritorija (TR1)	Nenodod nemeža daļu ~2115 m <sup>2</sup> platībā
392.	Rīga, Sēkļu iela 3 zemesgabals	5768	0100 121 0175	Rīgas pilsētas pašvaldības īpašums	7476	Ielu teritorija (TR1)	Nenodod nemeža daļu ~1708 m <sup>2</sup> platībā
393.	Rīga, bez adreses (Šķembu iela) zemesgabala daļa (pieguloša 121/1536)	1233	0100 121 0184	Rīgas pilsētas pašvaldībai piekritīgs zemesgabals	~81239*	Ielu teritorija (TR1)	Nenodod nemeža daļu ~80006 m <sup>2</sup> platībā
394.	Rīga, bez adreses (Rājumsila iela) zemesgabala daļa	4698	0100 121 0187	Rīgas pilsētas pašvaldībai piekritīgs zemesgabals	~7418*	Ielu teritorija (TR1)	Nenodod nemeža daļu ~2720 m <sup>2</sup> platībā
395.	Rīga, bez adreses (Sēlijas iela) zemesgabala daļas (piegulošas 121/1537 un 121/4048)	3851	0100 121 0196	Rīgas pilsētas pašvaldībai piekritīgs zemesgabals	~10492*	Ielu teritorija (TR1)	Nenodod nemeža daļu ~6641 m <sup>2</sup> platībā
396.	Rīga, bez adreses (Kupriču iela, Rembates iela) zemesgabala daļas (piegulošas 121/2541 un 21/4079)	1076	0100 121 0240	Rīgas pilsētas pašvaldībai piekritīgs zemesgabals	~12231*	Ielu teritorija (TR1)	Nenodod nemeža daļu ~11155 m <sup>2</sup> platībā
397.	Rīga, Rūdas iela 2 zemesgabala daļa	11333	0100 121 0307	Rīgas pilsētas pašvaldības	24222	Rūpnieciskās apbūves teritorija	Nenodod nemeža daļu ~12889 m <sup>2</sup> platībā

				īpašums		(R)	
398.	Rīga, bez adreses (Sila iela) zemesgabals (pievienojams 121/1537)	1650	0100 121 0709	Rīgas pilsētas pašvaldībai piederīgs zemesgabals	~1650*	Dabas un apstādījumu teritorija (DA1)	
399.	Rīga, bez adreses (Sila iela) zemesgabals (pievienojams 121/1537)	39	0100 121 0710	Rīgas pilsētas pašvaldībai piederīgs zemesgabals	~39*	Dabas un apstādījumu teritorija (DA1)	
400.	Rīga, bez adreses (Rājumsila iela) zemesgabals	31266	0100 121 0712	Rīgas pilsētas pašvaldībai piederīgs zemesgabals	~31266*	Dabas un apstādījumu teritorija (DA2)	
401.	Rīga, bez adreses (Rencēnu iela) zemesgabala daļas (pievienojams 121/0828)	704	0100 121 0714	Rīgas pilsētas pašvaldībai piederīgs zemesgabals	~769*	Dabas un apstādījumu teritorija (DA1)	<i>Nenodod nemeža daļu ~65 m<sup>2</sup> platībā</i>
402.	Rīga, bez adreses (Rencēnu iela) zemesgabals (pievienojams 121/0828)	75	0100 121 0715	Rīgas pilsētas pašvaldībai piederīgs zemesgabals	~75*	Dabas un apstādījumu teritorija (DA1)	
403.	Rīga, Rencēnu iela zemesgabala daļa	1229064	0100 121 0828	Rīgas pilsētas pašvaldības īpašums	1229804	Daļas – dabas un apstādījumu teritorija (DA1, DA3) Daļa – ielu teritorija (TR1)	Pēc atmežošanas zemesgabala daļa paredzēta ielas izbūvei, daļa paredzēta Pļavnieku kapu paplašināšanai <i>Nenodod nemeža daļu ~740 m<sup>2</sup> platībā</i>
404.	Rīga, bez adreses (Lubānas iela) zemesgabals	21466	0100 121 0871	Rezerves zemes fonda zeme	~21466*	Dabas un apstādījumu teritorija (DA2)	

405.	Rīga, Lubānas iela zemesgabala daļa	8336	0100 121 1124	Rīgas pilsētas pašvaldības īpašums	18638	Ielu teritorija (TR1)	<i>Nenodod nemeža daļu ~10302 m<sup>2</sup> platībā</i>
406.	Rīga, Augusta Deglava iela zemesgabala daļa (pieguloša 121/2541)	1075	0100 121 1310	Rīgas pilsētas pašvaldības īpašums	145648	Ielu teritorija (TR1)	<i>Nenodod nemeža daļu ~144573 m<sup>2</sup> platībā</i>
407.	Rīga, Granīta iela zemesgabala daļa	97537	0100 121 1536	Rīgas pilsētas pašvaldības īpašums	114747	Daļa – dabas un apstādījumu teritorija (DA2) Daļa – ielu teritorija (TR1)	<i>Nenodod zemesgabala daļu ar kadastra apzīmējumu 0100 121 1536 8003 (~17210 m<sup>2</sup>), kur atrodas ģimenes dārziņi un, kas pēc zemesgabala sadališanas izmantojama apmaiņai Pēc atmežošanas zemesgabala daļa paredzēta ielas izbūvei</i>
408.	Rīga, Sila iela zemesgabals	228075	0100 121 1537	Rīgas pilsētas pašvaldības īpašums	228075	Daļa – dabas un apstādījumu teritorija (DA1) Daļa – ielu teritorija (TR1)	<i>Pēc atmežošanas zemesgabala daļas (~29905 m<sup>2</sup>) paredzēta ielas izbūvei</i>
409.	Rīga, bez adreses (Lubānas iela) zemesgabals	20905	0100 121 2541	Rīgas pilsētas pašvaldībai piederīgs zemesgabals	~20905*	Dabas un apstādījumu teritorija (DA2)	
410.	Rīga, Lubānas iela zemesgabals	133084	0100 121 2545	Rīgas pilsētas pašvaldības īpašums	133084	Daļa – dabas un apstādījumu teritorija (DA1) Daļa – ielu teritorija (TR1)	<i>Pēc atmežošanas zemesgabala daļas paredzētas ielas izbūvei</i>



411.	Rīga, bez adreses (Lubānas iela) zemesgabals	23169	0100 121 2628	Rīgas pilsētas pašvaldībai piekritīgs zemesgabals	~23169*	Dabas un apstādījumu teritorija (DA2)	
412.	Rīga, Krustpils iela zemesgabals	3298	0100 121 2900	Rīgas pilsētas pašvaldības īpašums	3298	Rūpnieciskās apbūves teritorija (R)	Pēc atmežošanas zemesgabals paredzēts rūpnieciskai apbūvei
413.	Rīga, bez adreses (Rūdas iela) zemesgabals	3424	0100 121 2931	Rīgas pilsētas pašvaldībai piekritīgs zemesgabals	~3424*	Ielu teritorija (TR1)	Pēc atmežošanas zemesgabals paredzēts ielas izbūvei
414.	Rīga, Ceļteku iela 7 zemesgabals (pievienojams 121/1537)	2989	0100 121 4048	Rīgas pilsētas pašvaldības īpašums	2989	Dabas un apstādījumu teritorija (DA1)	
415.	Rīga, Silpuru iela zemesgabals (pievienojams 121/1537)	2703	0100 121 4078	Rīgas pilsētas pašvaldības īpašums	2703	Dabas un apstādījumu teritorija (DA1)	
416.	Rīga, bez adreses (Lubānas iela) zemesgabals	24535	0100 121 4079	Rīgas pilsētas pašvaldībai piederīgs zemesgabals	~24535*	Dabas un apstādījumu teritorija (DA2)	
417.	Rīga, bez adreses (Granīta iela) zemesgabala daļas (piegulošas 121/1536; 121/1537)	9402	0100 121 9006	Rīgas pilsētas pašvaldībai piekritīgs zemesgabals	~70087*	Ielu teritorija (TR1)	<i>Nenodod nemeža daļu ~60685 m<sup>2</sup> platībā</i>
418.	Rīga, bez adreses (Rājumsila iela, Sila iela) zemesgabala daļas (piegulošas 121/1537)	1383	0100 121 9014	Rīgas pilsētas pašvaldībai piekritīgs zemesgabals	~24416*	Ielu teritorija (TR1)	<i>Nenodod nemeža daļu ~23033 m<sup>2</sup> platībā</i>

419.	Rīga, bez adreses (Akadēmiķa Mstislava Keldiša iela) zemesgabala daļas (piegulošas 121/2545)	1389	0100 121 9028	Rīgas pilsētas pašvaldībai piekritīgs zemesgabals	~70001*	Ielu teritorija (TR1)	<i>Nenodod nemeža daļu ~68612 m<sup>2</sup> platībā</i>
420.	Rīga, bez adreses (Juglas iela) zemesgabals	7852	0100 122 0056	Rīgas pilsētas pašvaldībai piekritīgs zemesgabals	~7852*	Dabas un apstādījumu teritorija (DA2)	
421.	Rīga, bez adreses (Vecās Biķernieku ielas rajons) zemesgabals	6435	0100 122 0167	Rezerves zemes fonda zeme	~6435*	Jauktas centra apbūves teritorija (JC2)	
422.	Rīga, Juglas iela zemesgabals	662629	0100 122 0292	Rīgas pilsētas pašvaldības īpašums	666461	Daļa – dabas un apstādījumu teritorija (DA2) Daļa – ielu teritorija (TR1)	Pēc atmežošanas zemesgabala daļas paredzētas ielas izbūvei
423.	Rīga, bez adreses (Juglas iela) zemesgabals (piegulošs 122/0056)	693	0100 122 2061	Rīgas pilsētas pašvaldībai piekritīgs zemesgabals	~693*	Ielu teritorija (TR1)	Pēc atmežošanas zemesgabals paredzēts ielas izbūvei
424.	Rīga, bez adreses (Malienas iela) zemesgabala daļa (pieguloša 92/0022)	3711	0100 122 9002	Rīgas pilsētas pašvaldībai piekritīgs zemesgabals	~49384*	Ielu teritorija (TR1)	<i>Nenodod nemeža daļu ~45673 m<sup>2</sup> platībā</i>
425.	Rīga, Biķernieku iela zemesgabala daļas	7257	0100 123 0046	Rīgas pilsētas pašvaldības īpašums	21269	Ielu teritorija (TR1)	<i>Nenodod nemeža daļu ~14012 m<sup>2</sup> platībā</i>
426.	Rīga, bez adreses (Biķernieku ielas rajons) zemesgabala daļa (pieguloša 123/2130)	180	0100 123 0052	Rīgas pilsētas pašvaldībai piekritīgs zemesgabals	~2404*	Ielu teritorija (TR1)	<i>Nenodod nemeža daļu ~2224 m<sup>2</sup> platībā</i>

427.	Rīga, bez adreses (Biķernieku ielas rajons) zemesgabala daļa (pieguloša 123/0119)	214	0100 123 0075	Rīgas pilsētas pašvaldībai piekritīgs zemesgabals	~4042*	Ielu teritorija (TR1)	<i>Nenodod nemeža daļu ~3828 m<sup>2</sup> platībā</i>
428.	Rīga, bez adreses (Biķernieku iela) zemesgabala daļas (piegulošas 123/0130 un 123/2154)	7608	0100 123 0076	Rīgas pilsētas pašvaldības īpašums	17330	Ielu teritorija (TR1)	<i>Nenodod nemeža daļu ~9722 m<sup>2</sup> platībā</i>
429.	Rīga, bez adreses (Nautrēnu iela) zemesgabala daļa	3202	0100 123 0093	Zeme zemes reformas pabeigšanai**	~5157*	Mazstāvu dzīvojamās apbūves teritorija (DzM1)	<i>Nenodod nemeža daļu ~1955 m<sup>2</sup> platībā</i>
430.	Rīga, bez adreses (Nautrēnu iela) zemesgabala daļa (pieguloša 123/2003)	480	0100 123 0105	Rīgas pilsētas pašvaldībai piekritīgs zemesgabals	~13083*	Ielu teritorija (TR1)	<i>Nenodod nemeža daļu ~12603 m<sup>2</sup> platībā</i>
431.	Rīga, bez adreses (Mazā Juglas iela) zemesgabals (pievienojams 123/0130)	1231	0100 123 0118	Rīgas pilsētas pašvaldībai piekritīgs zemesgabals	~1231*	Dabas un apstādījumu teritorija (DA2)	
432.	Rīga, bez adreses (Biķernieku iela) zemesgabals	1987	0100 123 0119	Rīgas pilsētas pašvaldībai piekritīgs zemesgabals	~1987*	Dabas un apstādījumu teritorija (DA1)	
433.	Rīga, bez adreses (Biķernieku iela) zemesgabals	837	0100 123 0121	Rīgas pilsētas pašvaldībai piekritīgs zemesgabals	~837*	Dabas un apstādījumu teritorija (DA1)	
434.	Rīga, Biķernieku iela zemesgabals	211290	0100 123 0129	Rīgas pilsētas pašvaldības īpašums	211290	Daļa – dabas un apstādījumu teritorija (DA2)	Pēc atmežošanas zemesgabala daļa paredzēta ielas izbūvei

						Daļa – ielu teritorija (TR1)	
435.	Rīga, Juglas iela, Biķernieku iela zemesgabals	1929120	0100 123 0130	Rīgas pilsētas pašvaldības īpašums	1929120	Daļa – dabas un apstādījumu teritorija (DA2) Daļa – ielu teritorija (TR1)	Pēc atmežošanas zemesgabala daļa paredzēta ielas izbūvei
436.	Rīga, Juglas iela 106 zemesgabals	57000	0100 123 0144	Rīgas pilsētas pašvaldības īpašums	135870	Daļa – dabas un apstādījumu teritorija (DA2) Daļa – ielu teritorija (TR1)	<i>Nenodod nemeža daļu ~78870 m<sup>2</sup> platībā</i> Pēc atmežošanas zemesgabala daļa paredzēta ielas izbūvei
437.	Rīga, bez adreses (Safīra iela) zemesgabals	49217	0100 123 0145	Rīgas pilsētas pašvaldības īpašums	49217	Daļa – dabas un apstādījumu teritorija (DA2) Daļa – ielu teritorija (TR1)	Pēc atmežošanas zemesgabala daļa paredzēta ielas izbūvei
438.	Rīga, bez adreses (Nautrēnu iela) zemesgabala daļas	1306	0100 123 0206	Zeme zemes reformas pabeigšanai**	~4005*	Mazstāvu dzīvojamās apbūves teritorija (DzM1)	<i>Nenodod nemeža daļu ~2699 m<sup>2</sup> platībā</i>
439.	Rīga, bez adreses (Nautrēnu iela) zemesgabals	1770	0100 123 0208	Rīgas pilsētas pašvaldībai piekritīgs zemesgabals	~1770*	Dabas un apstādījumu teritorija (DA2)	
440.	Rīga, Biķernieku iela zemesgabala daļa (pieguloša 123/2142)	1700	0100 123 0494	Rīgas pilsētas pašvaldības īpašums	10671	Ielu teritorija (TR1)	<i>Nenodod nemeža daļu ~8971 m<sup>2</sup> platībā</i>
441.	Rīga, bez adreses (Biķernieku iela) zemesgabals	480	0100 123 0502	Rīgas pilsētas pašvaldībai piekritīgs zemesgabals	~480*	Ielu teritorija (TR1)	Pēc atmežošanas zemesgabals paredzēts ielas izbūvei
442.	Rīga, bez adreses	6626	0100 123 2003	Rīgas pilsētas	~6626*	Dabas un	

	(Biķernieku iela) zemesgabals			pašvaldībai piekritīgs zemesgabals		apstādījumu teritorija (DA2)	
443.	Rīga, bez adreses (Biķernieku iela) zemesgabals	8186	0100 123 2130	Rīgas pilsētas pašvaldībai piekritīgs zemesgabals	~8186*	Dabas un apstādījumu teritorija (DA2)	
444.	Rīga, bez adreses (Biķernieku iela) zemesgabals	3367	0100 123 2142	Rīgas pilsētas pašvaldībai piekritīgs zemesgabals	~3367*	Dabas un apstādījumu teritorija (DA1)	
445.	Rīga, bez adreses (Biķernieku iela) zemesgabals	2000	0100 123 2147	Rīgas pilsētas pašvaldībai piekritīgs zemesgabals	~2000*	Dabas un apstādījumu teritorija (DA2)	
446.	Rīga, Biķernieku iela zemesgabals	458146	0100 123 2154	Rīgas pilsētas pašvaldības īpašums	458146	Daļa –dabas un apstādījumu teritorija (DA1) Daļa – ūdeņu teritorija (Ū1)	
447.	Rīga, Mazā Juglas iela zemesgabals	80975	0100 123 2158	Rīgas pilsētas pašvaldības īpašums	80975	Dabas un apstādījumu teritorija (DA2)	Pēc atmežošanas zemesgabala daļa (~10000 m <sup>2</sup> ) paredzēta Rīgas pirmsskolas izglītības iestādes būvniecībai
448.	Rīga, bez adreses (Mazā Juglas iela) zemesgabals	2622	0100 123 2165	Rīgas pilsētas pašvaldībai piekritīgs zemesgabals	~2622*	Dabas un apstādījumu teritorija (DA2)	
449.	Rīga, Mazā Juglas iela 3C zemesgabals	16425	0100 123 2167	Rīgas pilsētas pašvaldības īpašums	16425	Dabas un apstādījumu teritorija (DA2)	

450.	Rīga, Lorupes iela zemesgabals (58619 m <sup>2</sup> )	58619	0100 123 2179	Rīgas pilsētas pašvaldības īpašums	58619	Dabas un apstādījumu teritorija (DA2)	
451.	Rīga, bez adreses (Juglas ielas rajons) zemesgabals	7245	0100 123 2227	Rīgas pilsētas pašvaldībai piekritīgs zemesgabals	~7245*	Dabas un apstādījumu teritorija (DA2)	
452.	Rīga, bez adreses (Rubīna ielas rajons) zemesgabals	3500	0100 123 2310	Rīgas pilsētas pašvaldības īpašums	7292	Dabas un apstādījumu teritorija (DA2)	<i>Nenodod nemeža daļu ~3792 m<sup>2</sup> platībā</i>
453.	Rīga, bez adreses (Liepkalna iela) zemesgabala daļas (piegulošas 123/2167 un 123/2165)	671	0100 123 9999	Rīgas pilsētas pašvaldībai piekritīgs zemesgabals	~11398*	Ielu teritorija (TR1)	<i>Nenodod nemeža daļu ~10727 m<sup>2</sup> platībā</i>
454.	Rīga, bez adreses (Kvēles iela) zemesgabala daļa (pieguloša 92/0022 un 92/2247)	5525	0100 124 9003	Rīgas pilsētas pašvaldībai piekritīgs zemesgabals	~10969*	Ielu teritorija (TR1)	<i>Nenodod nemeža daļu ~5444 m<sup>2</sup> platībā</i>
455.	Rīga, Dārziņu iela zemesgabals	397951	0100 125 0049	Rīgas pilsētas pašvaldības īpašums	397951	Daļa –dabas un apstādījumu teritorija (DA1) Daļa – jauktas centra apbūves teritorija (JC1)	
456.	Rīga, bez adreses (Dārziņu iela) zemesgabals	10036	0100 125 0304	Rīgas pilsētas pašvaldībai piekritīgs zemesgabals	~10036*	Jauktas centra apbūves teritorija (JC1)	Pēc atmežošanas zemesgabals paredzēts Rīgas pirmsskolas izglītības iestādes būvniecībai
457.	Rīga, bez adreses (Mārsila iela) zemesgabala daļas (piegulošas 125/0468)	2047	0100 125 0315	Rīgas pilsētas pašvaldībai piekritīgs zemesgabals	~3412*	Ielu teritorija (TR1)	<i>Nenodod nemeža daļu ~1365 m<sup>2</sup> platībā</i>

458.	Rīga, bez adrese (Maskavas iela) zemesgabals	902	0100 125 0323	Rīgas pilsētas pašvaldībai piekritīgs zemesgabals	~902*	Dabas un apstādījumu teritorija (DA1)	
459.	Rīga, bez adrese (Maskavas iela) zemesgabals	2453	0100 125 0336	Rīgas pilsētas pašvaldībai piederīgs zemesgabals	~2453*	Dabas un apstādījumu teritorija (DA2)	
460.	Rīga, bez adrese (Dārziņu iela) zemesgabals	2155	0100 125 0337	Rīgas pilsētas pašvaldībai piederīgs un piekritīgs zemesgabals	~2155*	Dabas un apstādījumu teritorija (DA2)	
461.	Rīga, bez adrese (Dārziņu iela) zemesgabals	17194	0100 125 0338	Rīgas pilsētas pašvaldībai piederīgs zemesgabals	~17194*	Dabas un apstādījumu teritorija (DA2)	
462.	Rīga, bez adrese (Maskavas iela) zemesgabals	8576	0100 125 0451	Rīgas pilsētas pašvaldībai piekritīgs zemesgabals	~8576*	Dabas un apstādījumu teritorija (DA2)	
463.	Rīga, bez adrese (Maskavas iela) zemesgabals	9373	0100 125 0468	Rīgas pilsētas pašvaldībai piekritīgs zemesgabals	~9373*	Dabas un apstādījumu teritorija (DA2)	
464.	Rīga, bez adrese (Dārziņu iela) zemesgabala daļas (piegulošas 125/0049, 125/0338 un 125/0304)	10334	0100 125 9015	Rīgas pilsētas pašvaldībai piekritīgs zemesgabals	~50969*	Ielu teritorija (TR1)	<i>Nenodod nemeža daļu ~40635 m<sup>2</sup> platībā</i>
465.	Rīga, bez adrese	75379	0100 125 9019	Rīgas pilsētas	~203440*	Ielu teritorija (TR1)	<i>Nenodod nemeža daļu</i>

	(Maskavas iela) zemesgabala daļas			pašvaldībai piekritīgs zemesgabals			~128061 m <sup>2</sup> platībā
466.	Rīga, bez adreses (Mārsila iela) zemesgabals	6645	0100 125 9020	Rīgas pilsētas pašvaldībai piekritīgs zemesgabals	~6645*	Ielu teritorija (TR1)	Pēc atmežošanas zemesgabals paredzēts ielas izbūvei
467.	Rīga, bez adreses (Berģu ielas rajons) zemesgabala daļas (piegulošas 127/2112)	534	0100 127 0059	Rīgas pilsētas pašvaldībai piekritīgs zemesgabals	~1565*	Ielu teritorija (TR1)	Nenodod nemeža daļu ~1031 m <sup>2</sup> platībā
468.	Rīga, bez adreses (Berģu iela) zemesgabala daļas	2529	0100 127 0088	Rīgas pilsētas pašvaldībai piekritīgs zemesgabals	~24453*	Ielu teritorija (TR1)	Nenodod nemeža daļu ~21924 m <sup>2</sup> platībā
469.	Rīga, bez adreses (Zaļumu iela) zemesgabala daļa	291	0100 127 0101	Rīgas pilsētas pašvaldībai piekritīgs zemesgabals	~3910*	Ielu teritorija (TR1)	Nenodod nemeža daļu ~3619 m <sup>2</sup> platībā
470.	Rīga, bez adreses (Kārļa Egles iela) zemesgabala daļas	1578	0100 127 0104	Rīgas pilsētas pašvaldībai piekritīgs zemesgabals	~5689*	Ielu teritorija (TR1)	Nenodod nemeža daļu ~4111 m <sup>2</sup> platībā
471.	Rīga, bez adreses (Mākoņu iela) zemesgabala daļa	3196	0100 127 0111	Rīgas pilsētas pašvaldībai piekritīgs zemesgabals	~6811*	Ielu teritorija (TR1)	Nenodod nemeža daļu ~3615 m <sup>2</sup> platībā
472.	Rīga, bez adreses (Berģu iela) zemesgabala daļas (piegulošas 127/0497 un 127/0496)	1357	0100 127 0122	Rīgas pilsētas pašvaldībai piekritīgs zemesgabals	~7957*	Ielu teritorija (TR1)	Nenodod nemeža daļu ~6600 m <sup>2</sup> platībā
473.	Rīga, bez adreses	3820	0100 127 0129	Rīgas pilsētas	12018	Dabas un	Nenodod nemeža daļu



	(Negaisa ielas rajons) zemesgabala daļa			pašvaldības īpašums		apstādījumu teritorija (DA2)	~8198 m <sup>2</sup> platībā
474.	Rīga, bez adreses (Kraujas iela) zemesgabals	1778	0100 127 0279	Rīgas pilsētas pašvaldībai piekritīgs zemesgabals	~1778*	Dabas un apstādījumu teritorija (DA2)	
475.	Rīga, Jaunciema gatve zemesgabals	29525	0100 127 0419	Rīgas pilsētas pašvaldības īpašums	29525	Ielu teritorija (TR1)	Pēc atmežošanas zemesgabals paredzēts ielas izbūvei
476.	Rīga, bez adreses (Berģu iela) zemesgabala daļa	1750	0100 127 0496	Rezerves zemes fonda zeme	~1780*	Daļa – dabas un apstādījumu teritorija (DA2) Daļa – ielu teritorija (TR1)	Nenodod nemeža daļu ~30 m <sup>2</sup> platībā
477.	Rīga, bez adreses (Berģu iela) zemesgabals	2760	0100 127 0497	Rezerves zemes fonda zeme	~2760*	Dabas un apstādījumu teritorija (DA2)	
478.	Rīga, bez adreses (Berģu iela) zemesgabala daļas	2575	0100 127 0499	Rezerves zemes fonda zeme	~2660*	Daļa – dabas un apstādījumu teritorija (DA2) Daļa – ielu teritorija (TR1)	Nenodod nemeža daļu ~85 m <sup>2</sup> platībā
479.	Rīga, bez adreses (Berģu ielas rajons, Juglas ezera krastmala) zemesgabala daļas (krastmalas posms no 127/0512 līdz 127/0671)	23175	0100 127 0529	Rezerves zemes fonda zeme	~53311*	Dabas un apstādījumu teritorija (DA2)	Nenodod nemeža daļu ~30136 m <sup>2</sup> platībā
480.	Rīga, bez adreses (Madaru iela) zemesgabals	2070	0100 127 0647	Zeme zemes reformas pabeigšanai**	~2070*	Savrupmāju apbūves teritorija (DzS1)	
481.	Rīga, bez adreses (Madaru iela)	3690	0100 127 0649	Zeme zemes reformas	~3690*	Savrupmāju apbūves teritorija (DzS1)	

	zemesgabals			pabeigšanai**			
482.	Rīga, bez adreses (Vējdzirnavu iela) zemesgabals	2029	0100 127 2066	Rīgas pilsētas pašvaldībai piekritīgs zemesgabals	~2029*	Dabas un apstādījumu teritorija (DA2)	
483.	Rīga, bez adreses (Madaru iela) zemesgabals (pievienojams 127/0279)	2209	0100 127 2068	Rīgas pilsētas pašvaldībai piekritīgs zemesgabals	~2209*	Dabas un apstādījumu teritorija (DA2)	
484.	Rīga, bez adreses (Kārļa Egles iela) zemesgabals	2329	0100 127 2069	Zeme zemes reformas pabeigšanai**	~2329*	Savrupmāju apbūves teritorija (DzS1)	
485.	Rīga, bez adreses (Zaļumu iela) zemesgabals	326	0100 127 2070	Rīgas pilsētas pašvaldībai piekritīgs zemesgabals	~326*	Ielu teritorija (TR1)	Pēc atmežošanas zemesgabals paredzēts ielas izbūvei
486.	Rīga, bez adreses (Berģu iela) zemesgabals	1479	0100 127 2071	Rīgas pilsētas pašvaldībai piekritīgs zemesgabals	~1479*	Dabas un apstādījumu teritorija (DA2)	
487.	Rīga, bez adreses (Berģu iela) zemesgabals	15234	0100 127 2072	Rīgas pilsētas pašvaldībai piekritīgs zemesgabals	~15234*	Dabas un apstādījumu teritorija (DA2)	
488.	Rīga, Brīvības gatve 438C zemesgabala daļa	23587	0100 127 2085	Rīgas pilsētas pašvaldības īpašums	45797	Daļa – dabas un apstādījumu teritorija (DA2) Daļa – ielu teritorija (TR1)	<i>Nenodod daļas – nomas zemesgabalus ar kadastra apzīmējumiem 0100 127 2085 8007 (~52 m<sup>2</sup>), kas iznomāts SIA „FENIKS K” līdz 04.11.201. un 100 127 2085 8004 (~35 m<sup>2</sup>), kas iznomāts SIA „NURLAN” līdz 08.09.2024. un nemeža daļu</i>

							~22210 m <sup>2</sup> platībā Pēc atmežošanas zemesgabala daļas paredzētas ielas izbūvei
489.	Rīga, bez adreses (Madaru iela) zemesgabala daļas	1955	0100 127 2101	Rezerves zemes fonda zeme	~1999*	Savrupmāju apbūves teritorija (DzS1)	Nenodod nemeža daļu ~44 m <sup>2</sup> platībā
490.	Rīga, Bergū iela zemesgabals (pievienojams 127/2072)	557	0100 127 2111	Rīgas pilsētas pašvaldības īpašums	557	Dabas un apstādījumu teritorija (DA2)	
491.	Rīga, bez adreses (Bergū iela) zemesgabals	10776	0100 127 2112	Rīgas pilsētas pašvaldībai piekritīgs zemesgabals	~10771*	Dabas un apstādījumu teritorija (DA2)	
492.	Rīga, bez adreses (Bergū iela) zemesgabals	1894	0100 127 2113	Rīgas pilsētas pašvaldībai piekritīgs zemesgabals	~1894*	Dabas un apstādījumu teritorija (DA2)	
493.	Rīga, bez adreses (Madaru iela, Kraujas iela, Jaunības iela) zemesgabala daļas (piegulošas 127/2068, 127/0647, 127/0162, 127/2070 un 127/0649)	3012	0100 127 2135	Rīgas pilsētas pašvaldībai piekritīgs zemesgabals	~17124*	Ielu teritorija (TR1)	Nenodod nemeža daļu ~14112 m <sup>2</sup> platībā
494.	Rīga, bez adreses (Brīvības iela) zemesgabala daļas	31271	0100 127 9003	Rīgas pilsētas pašvaldībai piekritīgs zemesgabals	~69275*	Ielu teritorija (TR1)	Nenodod nemeža daļu ~38004 m <sup>2</sup> platībā
495.	Rīga, bez adreses (Egļu iela) zemesgabala daļa (pieguloša 128/2086)	1953	0100 128 0045	Rīgas pilsētas pašvaldībai piekritīgs zemesgabals	~6862*	Ielu teritorija (TR1)	Nenodod nemeža daļu ~4909 m <sup>2</sup> platībā

496.	Rīga, bez adreses (Vadžu iela) zemesgabala daļas (piegulošas 128/0265 un 128/0206)	3988	0100 128 0089	Rīgas pilsētas pašvaldībai piekritīgs zemesgabals	~11475*	Ielu teritorija (TR1)	<i>Nenodod nemeža daļu ~7487 m<sup>2</sup> platībā</i>
497.	Rīga, bez adreses (Jaunciema gatve) zemesgabala daļas	7365	0100 128 0102	Rīgas pilsētas pašvaldībai piekritīgs zemesgabals	~9763*	Ielu teritorija (TR1)	<i>Nenodod nemeža daļu ~2398 m<sup>2</sup> platībā</i>
498.	Rīga, bez adreses (Jaunciema gatve) zemesgabala daļas (piegulošas 128/0265 un 128/0351)	343	0100 128 0148	Rīgas pilsētas pašvaldībai piekritīgs zemesgabals	~11565*	Ielu teritorija (TR1)	<i>Nenodod nemeža daļu ~11222 m<sup>2</sup> platībā</i>
499.	Rīga, bez adreses (Jaunciema gatve) zemesgabala daļa	14184	0100 128 0159	Rīgas pilsētas pašvaldības īpašums	26400	Ielu teritorija (TR1)	<i>Nenodod nemeža daļu ~12216 m<sup>2</sup> platībā</i>
500.	Rīga, bez adreses (Smilgu iela) zemesgabala daļas	1704	0100 128 0193	Rīgas pilsētas pašvaldībai piekritīgs zemesgabals	~4268*	Ielu teritorija (TR1)	<i>Nenodod nemeža daļu ~2564 m<sup>2</sup> platībā</i>
501.	Rīga, bez adreses (Priedkalnes iela) zemesgabals	5868	0100 128 0204	Rīgas pilsētas pašvaldībai piekritīgs zemesgabals	~5868*	Dabas un apstādījumu teritorija (DA2)	
502.	Rīga, bez adreses (Vadžu iela) zemesgabals (pievienojams 128/0265)	2008	0100 128 0206	Rīgas pilsētas pašvaldībai piekritīgs zemesgabals	~2008*	Dabas un apstādījumu teritorija (DA1)	
503.	Rīga, bez adreses (Jaunciema gatve) zemesgabals	659	0100 128 0207	Rīgas pilsētas pašvaldībai piekritīgs	~659*	Ielu teritorija (TR1)	Pēc atmežošanas zemesgabals paredzēts ielas izbūvei

	(piegulošs 128/0329			zemesgabals			
504.	Rīga, bez adreses (Jaunciema gatve) zemesgabals (piegulošs 128/0331)	13	0100 128 0208	Rīgas pilsētas pašvaldībai piekritīgs zemesgabals	~13*	Ielu teritorija (TR1)	Pēc atmežošanas zemesgabals paredzēts ielas izbūvei
505.	Rīga, Jaunciema gatve zemesgabals	127812	0100 128 0211	Rīgas pilsētas pašvaldības īpašums	127812	Daļa – dabas un apstādījumu teritorija (DA2) Daļa – ielu teritorija (TR1)	Pēc atmežošanas zemesgabala daļa paredzēta ielas izbūvei
506.	Rīga, bez adreses (Jaunciema gatve) zemesgabals	20600	0100 128 0258	Rezerves zemes fonda zeme	~20600*	Dabas un apstādījumu teritorija (DA1)	
507.	Rīga, Jaunciema gatve zemesgabals	296960	0100 128 0264	Rīgas pilsētas pašvaldības īpašums	296960	Daļa – dabas un apstādījumu teritorija (DA2) Daļa – ielu teritorija (TR1)	Pēc atmežošanas zemesgabala daļa paredzēta ielas izbūvei
508.	Rīga, Jaunciema gatve zemesgabals	755195	0100 128 0265	Rīgas pilsētas pašvaldības īpašums	755195	Daļa – dabas un apstādījumu teritorija (DA1) Daļa – savrupmāju apbūves teritorija (DzS2) Daļa – ielu teritorija (TR1)	Pēc atmežošanas zemesgabala daļas paredzētas ielu izbūvei, daļa paredzēta stāvparka izveidei, daļa paredzēta savrupmāju apbūvei
509.	Rīga, bez adreses (Jaunciema gatve) zemesgabals	7228	0100 128 0323	Rīgas pilsētas pašvaldībai piekritīgs zemesgabals	~7228*	Dabas un apstādījumu teritorija (DA2)	
510.	Rīga, Jaunciema gatve zemesgabals	32010	0100 128 0329	Rīgas pilsētas pašvaldības īpašums	32010	Dabas un apstādījumu teritorija (DA1)	
511.	Rīga, Jaunciema gatve	2578	0100 128 0330	Rīgas pilsētas	2578	Ielu teritorija (TR1)	Pēc atmežošanas zemesgabals

	zemesgabals			pašvaldības īpašums			paredzēts ielas izbūvei
512.	Rīga, Jaunciema gatve zemesgabals	8028	0100 128 0331	Rīgas pilsētas pašvaldības īpašums	8028	Dabas un apstādījumu teritorija (DA1)	
513.	Rīga, Jaunciema gatve zemesgabals (piegulošs 128/0331)	29	0100 128 0332	Rīgas pilsētas pašvaldības īpašums	29	Ielu teritorija (TR1)	Pēc atmežošanas zemesgabals paredzēts ielas izbūvei
514.	Rīga, Jaunciema gatve zemesgabala daļa	95748	0100 128 0349	Rīgas pilsētas pašvaldības īpašums	124668	Daļa – dabas un apstādījumu teritorija (DA2) Daļa – ūdeņu teritorija (Ū1)	<i>Nenodod nemeža daļu – zemes vienību ar kadastra apzīmējumu 0100 128 0239 8001 (~28920 m<sup>2</sup>)</i>
515.	Rīga, Vadžu iela zemesgabala daļa (pieguloša 128/0265)	82	0100 128 0450	Rīgas pilsētas pašvaldības īpašums	462	Ielu teritorija (TR1)	<i>Nenodod nemeža daļu ~382 m<sup>2</sup> platībā</i>
516.	Rīga, bez adreses (Jaunciema gatve) zemesgabals (pievienojams 128/0211)	2746	0100 128 2078	Rīgas pilsētas pašvaldībai piekritīgs zemesgabals	~2746*	Dabas un apstādījumu teritorija (DA1)	
517.	Rīga, bez adreses (Brīvības gatve) zemesgabals	56046	0100 128 2081	Rīgas pilsētas pašvaldībai piekritīgs zemesgabals	~56046*	Dabas un apstādījumu teritorija (DA2)	
518.	Rīga, bez adreses (Jaunciema gatve) zemesgabala daļas	4184	0100 128 2083	Rīgas pilsētas pašvaldībai piekritīgs zemesgabals	~7349*	Ielu teritorija (TR1)	<i>Nenodod nemeža daļu ~3165 m<sup>2</sup> platībā</i>
519.	Rīga, bez adreses (Priedkalna iela) zemesgabals	81614	0100 128 2086	Rīgas pilsētas pašvaldībai piekritīgs zemesgabals	~81614*	Dabas un apstādījumu teritorija (DA2)	

520.	Rīga, bez adreses (Jaunciema gatves rajons) zemesgabals (pievienojams 128/0265)	4619	0100 128 2099	Rīgas pilsētas pašvaldībai piekritīgs zemesgabals	~4619*	Dabas un apstādījumu teritorija (DA1)	
521.	Rīga, bez adreses (Jaunciema gatves rajons) zemesgabals	12558	0100 128 2105	Rīgas pilsētas pašvaldībai piekritīgs zemesgabals	~12558*	Dabas un apstādījumu teritorija (DA2)	
522.	Rīga, Jaunciema gatve zemesgabals	90735	0100 128 2107	Rīgas pilsētas pašvaldības īpašums	90735	Daļa – dabas un apstādījumu teritorija (DA1) Daļa – ielu teritorija (TR1)	Pēc atmežošanas zemesgabala daļa paredzēta ielas izbūvei
523.	Rīga, bez adreses (Jaunciema gatve) zemesgabals	29240	0100 128 2117	Rīgas pilsētas pašvaldībai piekritīgs zemesgabals	~29240*	Dabas un apstādījumu teritorija (DA2)	
524.	Rīga, Jaunciema gatve zemesgabals	4513	0100 128 2124	Rīgas pilsētas pašvaldības īpašums	4513	Dabas un apstādījumu teritorija (DA2)	
525.	Rīga, Jaunciema gatve zemesgabala daļa	30105	0100 128 2178	Rīgas pilsētas pašvaldības īpašums	36653	Ielu teritorija (TR1)	<i>Nenodod nemeža daļu ~6548 m<sup>2</sup> platībā</i>
526.	Rīga, bez adreses (Jaunciema gatve) zemesgabala daļas (piegulošas 128/0323, 128/0265)	3860	0100 128 9002	Rīgas pilsētas pašvaldībai piekritīgs zemesgabals	~34818*	Ielu teritorija	<i>Nenodod nemeža daļu ~30958 m<sup>2</sup> platībā</i>
527.	Rīga, bez adreses (Jaunciema gatve) zemesgabala daļas (piegulošas 128/0264,	10913	0100 128 9999	Rīgas pilsētas pašvaldībai piekritīgs zemesgabals	~48438*	Daļa – ielu teritorija (TR1) Daļa – savrupmāju apbūves teritorija	<i>Nenodod nemeža daļu ~37525 m<sup>2</sup> platībā</i> Pēc atmežošanas zemesgabala daļa paredzēta savrupmāju


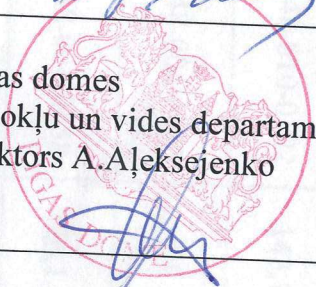



\*\*\*jaapsaimnieko līdz zemesgabala nodošanai privātīpašumā kā līdzvērtīgo zemi  
\*\*\*\* Sabiedrība uzsāk apsaimniekošanu pēc nekustamā īpašuma ierakstīšanas zemesgrāmatā uz Rīgas pilsētas pašvaldības vārda

**Pušu paraksti:**


Rīgas pilsētas pašvaldības vārdā

Rīgas domes Īpašuma departaments  
direktora p.i. B.Prikaša

  
\_\_\_\_\_  
Rīgas domes  
Mājokļu un vides departaments  
direktors A.Aļeksejenko  
  
\_\_\_\_\_  


SIA "Rīgas meži"

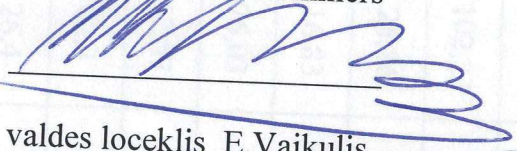
valdes priekšsēdētājs A.Tauriņš

  
\_\_\_\_\_  
valdes loceklis J.Buškevics

valdes loceklis J.Buškevics


  
\_\_\_\_\_  
valdes loceklis U.Zommers

valdes loceklis U.Zommers


  
\_\_\_\_\_  
valdes loceklis E.Vaikulis

valdes loceklis E.Vaikulis

  
\_\_\_\_\_

SIA "Rīgas meži"  
Mežsaimniecības daļas vadītājs  
  
" 8 " 11 Jānis Germanis  
20 19 . g.

SIA "Rīgas meži"  
Mežsaimniecības mežzinis  
  
" 08 " 11 U. Galss  
20 19 . g.

MAŠKARĀNOTS  
SIA "Rīgas meži" nekustamo īpašumu  
apsaimniekošanas galvenā speciāliste  
  
08 11 20 19 . g.  
D. Novicka

domes  
dabas  
meži",  
Rīgas  
pilsētas  
pašvaldības  
vārdā  
Rīgas domes  
Īpašuma  
departaments  
direktora p.i.  
B.Prikaša  
Rīgas domes  
Mājokļu un  
vides  
departaments  
direktors  
A.Aļeksejenko  
SIA "Rīgas  
meži"  
valdes  
priekšsēdētājs  
A.Tauriņš  
SIA "Rīgas  
meži"  
valdes  
loceklis  
J.Buškevics  
SIA "Rīgas  
meži"  
valdes  
loceklis  
U.Zommers  
SIA "Rīgas  
meži"  
valdes  
loceklis  
E.Vaikulis  
SIA "Rīgas  
meži"  
Mežsaimniecības  
daļas  
vadītājs  
Jānis  
Germanis  
SIA "Rīgas  
meži"  
Mežsaimniecības  
mežzinis  
U. Galss  
MAŠKARĀNOTS  
SIA "Rīgas  
meži"  
nekustamo  
īpašumu  
apsaimniekošanas  
galvenā  
speciāliste  
D. Novicka  
Rīgas  
pilsētas  
pašvaldības  
vārdā  
Rīgas domes  
Īpašuma  
departaments  
direktora p.i.  
B.Prikaša  
Rīgas domes  
Mājokļu un  
vides  
departaments  
direktors  
A.Aļeksejenko  
SIA "Rīgas  
meži"  
valdes  
priekšsēdētājs  
A.Tauriņš  
SIA "Rīgas  
meži"  
valdes  
loceklis  
J.Buškevics  
SIA "Rīgas  
meži"  
valdes  
loceklis  
U.Zommers  
SIA "Rīgas  
meži"  
valdes  
loceklis  
E.Vaikulis  
SIA "Rīgas  
meži"  
Mežsaimniecības  
daļas  
vadītājs  
Jānis  
Germanis  
SIA "Rīgas  
meži"  
Mežsaimniecības  
mežzinis  
U. Galss  
MAŠKARĀNOTS  
SIA "Rīgas  
meži"  
nekustamo  
īpašumu  
apsaimniekošanas  
galvenā  
speciāliste  
D. Novicka