

Par meža dabas un rekreācijas vērtību zonējuma iekļaušanu SIA "Rīgas meži" Mežu apsaimniekošanas plānos 2017-2026.gadiem

Grozījumi SIA "Rīgas meži" Gaujas mežniecības Mežu apsaimniekošanas plānā 2017-2026.gadiem

Saskaņā ar 2014.gada 4.februāra Ministru kabineta noteikumu Nr.67 "Noteikumi par meža apsaimniekošanas plānu" 11.punkta nosacījumiem meža apsaimniekotājs vai tiesiskais valdītājs aktualizē meža apsaimniekošanas plānus, ja rodas tāda nepieciešamība.

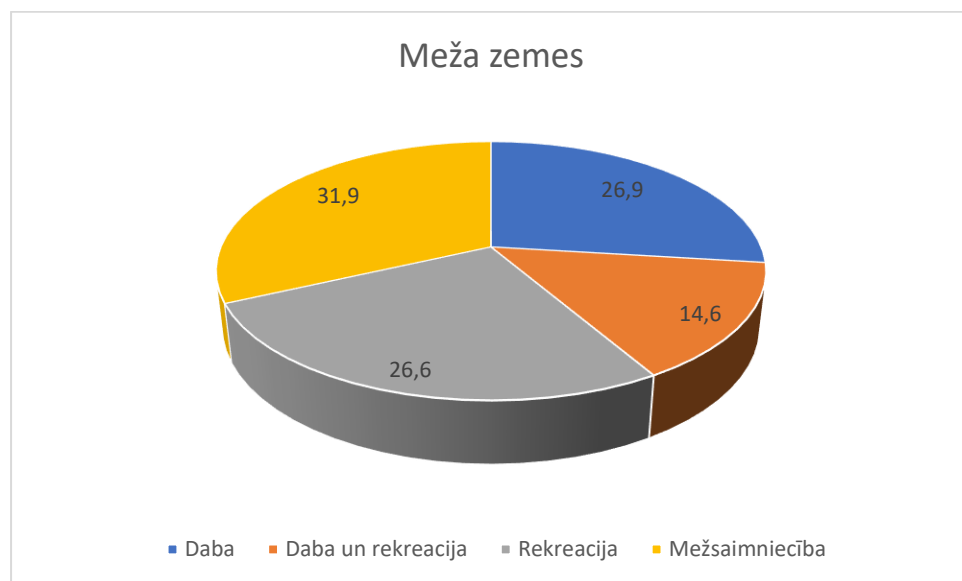
SIA "Rīgas meži" Gaujas mežniecības (turpmāk tekstā Gaujas mežniecība) Meža apsaimniekošanas plānā 2017-2026.gadam tiek veikti sekojoši papildinājumi:

1. Balstoties uz Ainavu ekoloģiskās plānošanas procesā iegūtā dabas un rekreācijas vērtību zonējuma, tiek izdalītas sekojošas zonas: dabas, rekreācijas, dabas un rekreācijas (tur kur tās pārsedzās) un mežsaimnieciskā zonā, kā arī atsevišķi tiek izdalīti nogabali kuros ir konstatēta atbilstība Eiropas nozīmes biotopiem balstoties uz Dabas aizsardzības pārvaldes veikto meža biotopu inventarizācijas jaunākajiem datiem, neskaitot iekšā biotopu kategoriju '2180 mežainas piejūras kāpas, kuriem nav pieejami rādītāji biotopu kvalitātes raksturošanai (šī kategorija gan tiek ņemta vērā izdalot rekreācijas vērtības). Tāpat pievienotas ir kopš 2017.gada izveidoto mikrolietumu teritorijas.
2. Katram meža apsaimniekošanas plānā iekļautajam un ciršanai plānotajam nogabalam tiek pievienota attiecīgā augstāk minētā zonējuma vai biotopa veida pazīme. Kopējais nogabalu saraksts ar šiem grozījumiem redzams Pielikumā 6.
3. Kopējā zonējuma ietekme uz Gaujas mežniecības meža zemju sadalījumu pa zonām ir attēlota 1.tabulā un 1.attēlā.

1.tabula. Meža dabas un rekreācijas zonējuma sadalījums pa meža zemju platībām Gaujas mežniecībā.

| Zonējums | Platība, ha | Īpatsvars, % |
|--------------------|----------------|--------------|
| Daba | 5422,5 | 26,9 |
| Daba un rekreācija | 2941,6 | 14,6 |
| Rekreācija | 5342,9 | 26,6 |
| Mežsaimniecība | 6415,2 | 31,9 |
| Gala summa | 20122,2 | |

Par meža dabas un rekreācijas vērtību zonējuma iekļaušanu SIA "Rīgas meži" Mežu apsaimniekošanas plānos 2017-2026.gadiem



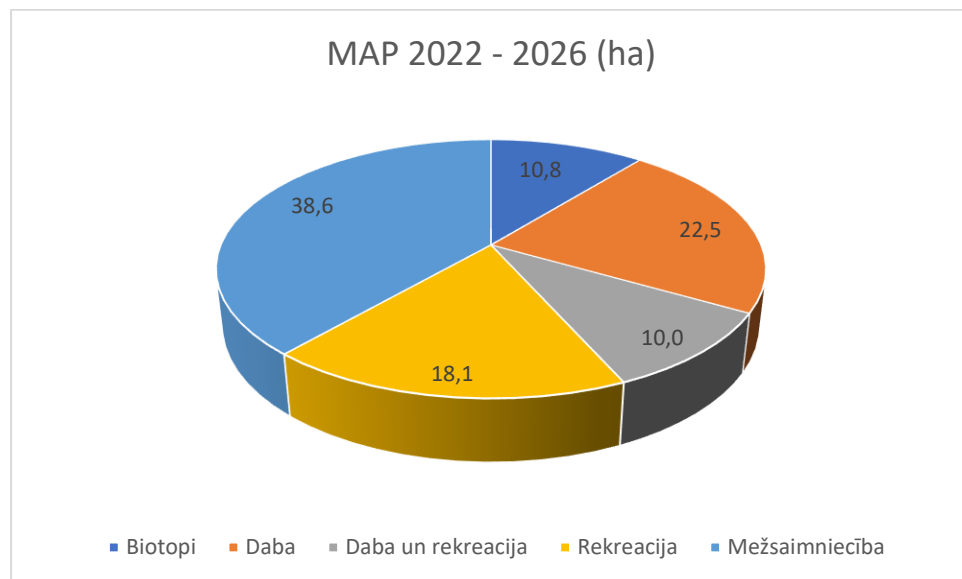
1.attēls. Meža dabas un rekreācijas zonējuma sadalījums pa meža zemju platībām, ha.

4. Zonējuma ietekme uz Gaujas mežniecības meža apsaimniekošanas plānos 2022-2026.gadam plānoto ciršanai paredzēto platību (ha) attēlota 2.tabulā un 2.attēlā.

2.tabula. Meža apsaimniekošanas plānā 2022-2026.gadam plānoto cirsmu platību (ha) sadalījums pa zonām.

| Zonējums | 2022 | 2023 | 2024 | 2025 | 2026 | Kopā | Īpatsvars |
|--------------------|--------------|--------------|--------------|--------------|--------------|---------------|-----------|
| Biotopi | 45,3 | 46,8 | 35,8 | 43,2 | 35,2 | 206,2 | 10,8 |
| Daba | 122,9 | 84,6 | 41,1 | 107,5 | 71,5 | 427,7 | 22,5 |
| Daba un rekreacija | 33,2 | 37,5 | 45,7 | 17,1 | 57,4 | 190,8 | 10,0 |
| Rekreacija | 32,2 | 68,6 | 157,7 | 32,6 | 53,8 | 344,8 | 18,1 |
| Mezsaimniecība | 189,1 | 142,9 | 95,6 | 117,4 | 189,4 | 734,4 | 38,6 |
| Gala summa | 422,7 | 380,4 | 375,9 | 317,7 | 407,2 | 1903,9 | |

Par meža dabas un rekreācijas vērtību zonējuma iekļaušanu SIA "Rīgas meži" Mežu apsaimniekošanas plānos 2017-2026.gadiem



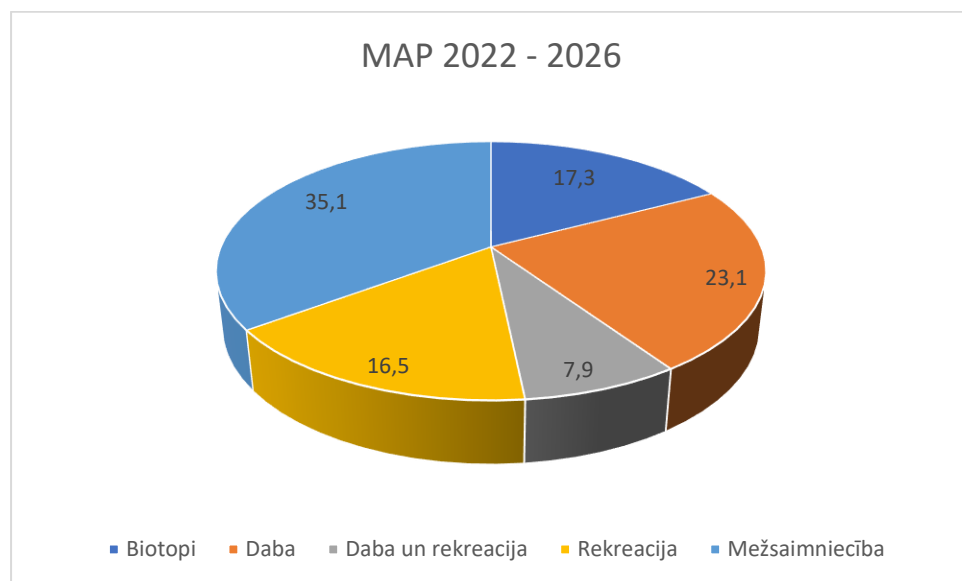
2.attēls. Meža apsaimniekošanas plānā 2022-2026.gadam plānoto cirsma platību (ha) sadalījums pa zonām.

5. Zonējuma ietekme uz Gaujas mežniecības meža apsaimniekošanas plānos 2022-2026.gadam plānoto iegūstamās koksnes apjomu (m³) attēlota 3.tabulā un 3. attēlā.

3.tabula. Meža apsaimniekošanas plānos 2022-2026.gadam plānoto iegūstamās koksnes apjomu (m³ uz celma) sadalījums pa zonām.

| Zonējums | 2022 | 2023 | 2024 | 2025 | 2026 | Kopā | Īpatsvars |
|---------------------------|--------------|--------------|--------------|--------------|--------------|---------------|-----------|
| Biotopi | 12715 | 11990 | 9228 | 10209 | 8737 | 52879 | 17,3 |
| Daba | 19296 | 13277 | 5980 | 22804 | 9239 | 70596 | 23,1 |
| Daba un rekreācija | 4484 | 5121 | 4732 | 2802 | 6888 | 24027 | 7,9 |
| Rekreācija | 2504 | 10245 | 22374 | 5835 | 9416 | 50374 | 16,5 |
| Mežsaimniecība | 32815 | 18037 | 15825 | 14269 | 26212 | 107158 | 35,1 |
| Gala summa | 71815 | 58671 | 58139 | 55918 | 60492 | 305034 | |

Par meža dabas un rekreācijas vērtību zonējuma iekļaušanu SIA "Rīgas meži" Mežu apsaimniekošanas plānos 2017-2026.gadiem



3.attēls. Meža apsaimniekošanas plānā 2022-2026.gadam plānoto iegūstamās koksnes apjomu (m³ uz celma) sadalījums pa zonām.

6. Zonējuma ietekme uz Gaujas mežniecības meža apsaimniekošanas plānos 2022-2026.gadam plānoto cirsmu veidu sadalījumu attēlota 4.tabulā.

4.tabula Meža apsaimniekošanas plānā 2022-2026.gadam plānoto cirsmu veidu platību sadalījums pa zonām, ha.

| Zonējums/cirsmu veids | 2022 | 2023 | 2024 | 2025 | 2026 | Gala summa |
|---------------------------|--------------|--------------|--------------|--------------|--------------|---------------|
| Mežsaimniecība | 200,2 | 151,0 | 96,1 | 127,7 | 198,0 | 773,1 |
| IZLC | 35,8 | 42,5 | | 44,4 | 1,7 | 124,4 |
| KAILC | 87,5 | 38,2 | 43,7 | 25,3 | 70,5 | 265,2 |
| KOPSC | 76,9 | 70,3 | 52,4 | 58,1 | 125,8 | 383,4 |
| Daba | 156,4 | 114,0 | 69,3 | 136,0 | 98,1 | 573,8 |
| IZLC | 13,2 | 12,1 | | | 9,5 | 34,8 |
| KAILC | 76,4 | 60,7 | 45,1 | 102,4 | 35,9 | 320,4 |
| KOPSC | 66,9 | 41,1 | 24,3 | 33,6 | 52,7 | 218,6 |
| Daba un rekreācija | 33,2 | 37,5 | 52,8 | 21,4 | 57,4 | 202,2 |
| IZLC | 15,7 | | 24,5 | | 30,9 | 71,1 |
| KAILC | 8,1 | 12,8 | 8,3 | 10,4 | 9,5 | 49,1 |
| KOPSC | 9,4 | 24,7 | 20,0 | 11,0 | 17,0 | 82,0 |
| Rekreācija | 32,9 | 77,9 | 157,7 | 32,6 | 53,8 | 354,9 |
| IZLC | 5,4 | 29,6 | 41,4 | | 13,5 | 89,8 |
| KAILC | 1,0 | 30,7 | 46,8 | 18,5 | 24,6 | 121,6 |
| KOPSC | 26,5 | 17,6 | 69,6 | 14,1 | 15,7 | 143,4 |
| Gala summa | 422,7 | 380,4 | 375,9 | 317,7 | 407,2 | 1903,9 |

Par meža dabas un rekreācijas vērtību zonējuma iekļaušanu SIA "Rīgas meži" Mežu apsaimniekošanas plānos 2017-2026.gadiem

7. Lai nodrošinātu izdalītajās zonās attiecīgo vērtību saglabāšanu un to uzlabošanu tiek noteikti sekojoši mežsaimniecisko darbu plānošanas un veikšanas norādījumi:

Dabas vērtību zonā:

- Koku ciršana tiek veikta balstoties uz meža ainavu dizaina plānošanas procesā noteiktajiem norādījumiem;
- Koku ciršana nenotiek nogabalos, kuros ir konstatēta atbilstība Eiropas nozīmes biotopiem balstoties uz Dabas aizsardzības pārvaldes veikto meža biotopu inventarizācijas jaunākajiem datiem, neskaitot iekšā biotopu kategoriju '2180 mežainas piejūras kāpas.
- Meža ainavu dizaina plānošanas procesā tiek nodrošināta sabiedrības iesaiste, kas atsevišķi aprakstīta 8.punktā.
- Koku ciršana izmantojot kailcirtes paņēmieni pieļaujama platībās, kas nepārsniedz 2ha, neregulāras formas, kas noteiktas un seko reljefa, mitruma vai citiem dabiskiem apstākļiem.

Rekreācijas vērtību zonā:

- Koku ciršana tiek veikta balstoties uz meža ainavu dizaina plānošanas procesā noteiktajiem norādījumiem;
- Koku ciršana nenotiek nogabalos, kuros ir konstatēta atbilstība Eiropas nozīmes biotopiem balstoties uz Dabas aizsardzības pārvaldes veikto meža biotopu inventarizācijas jaunākajiem datiem, neskaitot iekšā biotopu kategoriju '2180 mežainas piejūras kāpas.
- Meža ainavu dizaina plānošanas procesā tiek nodrošināta sabiedrības iesaiste, kas atsevišķi aprakstīta 8.punktā.
- Koku ciršana izmantojot kailcirtes paņēmieni pieļaujama platībās, kas nepārsniedz 2ha, neregulāras formas, kas noteiktas un seko reljefa, mitruma vai citiem dabiskiem apstākļiem.
- Koku ciršana izmantojot kailcirtes paņēmieni nenotiek reljefa apstākļos, kas izdalīti kā biotopu kategorija '2180 mežainas piejūras kāpas.

8. Dabas un rekreācijas vērtību zonās koku ciršana notiek pēc ar sabiedrībai parādīta un izrunāta koku ciršanas plāna, kas kā minimums sniedz sekojošu informāciju:

- Ciršanai paredzētās teritorijas atrašanās vieta;
- Ciršanai paredzētās teritorijas platība, kas iedalīta pēc ciršanas mērķa atsevišķās apakšzonās un paredzētie ciršanas paņēmieni, to detalizēts telpisks attēls;
- Apakšzonu ciršanas mērķiem atbilstošs darbu apraksts;
- Darbu veikšanas laiki.

Sabiedrības informēšanas pasākumi var notikt arī neklātienē izsūtot visu nepieciešamo informāciju, pēc vienota komunikācijas plāna.